



УТВЕРЖДЕН
постановлением администрации
Каргатского района
Новосибирской области
от «14» апрель 2020 № 125

КАРГАТСКИЙ РАЙОН **Новосибирской области**

Инвестиционный паспорт **2019 год**



СОДЕРЖАНИЕ:

Приветственное слово главы Каргатского района	3
1. Общие сведения о Каргатском районе	4
1.1. Административно-территориальное деление	4
1.2. Историческая справка	5
1.3. Географическое положение и климат	6
1.4. Природные ресурсы и полезные ископаемые	11
2. Население и трудовые ресурсы	12
3. Экономический потенциал	13
3.1. Промышленность	15
3.2. Сельское хозяйство	17
3.3. Торговля и услуги	19
3.4. Малое и среднее предпринимательство	22
4. Туристический потенциал	24
5. Социальная инфраструктура	25
5.1. Дошкольное образование	25
5.2. Общее образование	26
5.3. Дополнительное образование	28
5.4. здравоохранение	29
5.5. Учреждения культуры	30
5.6. Спортивные объекты	33
6. Инженерно-коммунальная инфраструктура	35
7. Транспортная инфраструктура и связь	47
8. Инвестиционная привлекательность	50
8.1. Конкурентные преимущества	50
8.2. Точки роста	51
8.3. Реестр инвестиционных проектов	54
8.4. Инвестиционные предложения	57
8.5. Недозагруженные производственные мощности	57
8.6. Инвестиционные площадки по типу «браунфилд» и «гринфилд»	58
8.7. Нормативные правовые акты, регулирующие инвестиционную деятельность на муниципальном уровне	64
8.8. Взаимодействие с инвесторами	65
8.9. Истории успеха реализации инвестиционных проектов на территории Каргатского района	68
9. Контактная информация	68

Уважаемые инвесторы!



Каргатский район имеет богатую историю, славные культурные и духовные традиции. Наш район всегда открыт для делового сотрудничества.

Выгодное географическое положение на транссибирской железнодорожной магистрали и федеральной трассе «Иртыш Р-254» «Новосибирск-Омск-Челябинск», благоприятная экологическая ситуация, богатые природные ресурсы и климатические условия средней полосы России, развитый агропромышленный комплекс и наличие квалифицированных трудовых ресурсов, газификация, делают наш район привлекательным для развития сотрудничества и партнерства.

Мы представляем вашему вниманию «Инвестиционный паспорт Каргатского района», ознакомившись с которым потенциальный инвестор получит полную и достоверную информацию об экономическом потенциале района, инвестиционном климате, системе поддержки предпринимательства и сельхозпроизводителей. Это позволит объективно оценить привлекательность вложения капитала, а также найти надежных партнеров и принять решение о начале работы в нашем районе.

Мы приглашаем к взаимовыгодному сотрудничеству российских и иностранных инвесторов. Нам интересно любое предложение, касается ли оно промышленности или сельского хозяйства, культуры, связи или строительства.



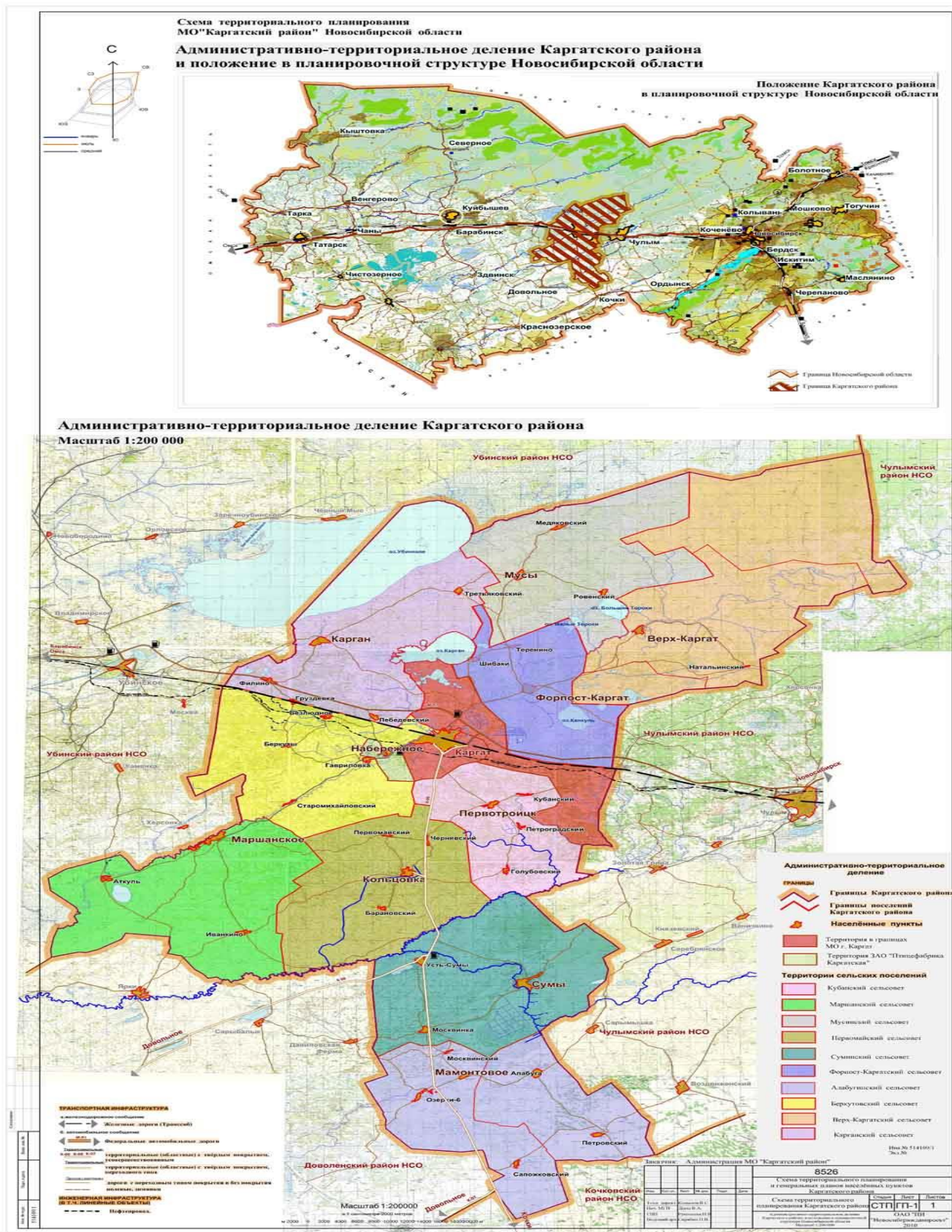
С уважением,

Глава Каргатского района
Новосибирской области

В.А. Флек

1. Общие сведения о Каргатском районе

1.1. Административно-территориальное деление



Наименование городского/сельского поселения	Количество населенных пунктов
город Каргат	2
Алабугинский сельсовет	6
Беркутовский сельсовет	5
Верх-Каргатский сельсовет	2
Карганский сельсовет	5
Кубанский сельсовет	4
Маршанский сельсовет	3
Мусинский сельсовет	3
Первомайский сельсовет	4
Суминский сельсовет	3
Форпост-Каргатский сельсовет	3

1.2. Историческая справка

История района начинается с создания населенного пункта Каргат, который возник в девяностых годах XIX века и получил одноименное название реки. Возникновение его связано со строительством Сибирской железной дороги, которая должна была способствовать росту сбыта промышленной продукции на сибирском рынке, вывозу сырья и продуктов сельского хозяйства. Первыми поселенцами Каргата были строители сибирской железной дороги. В 1891 году построена Сибирская железная дорога от Челябинска до Байкала и открыто регулярное движение поездов.

После 1917 года встал вопрос об упорядочении административных границ внутри государства. В связи с этим в августе 1920 года было принято постановление о районировании Сибири. Территория Каргатского района в то время вошла в состав Томской губернии. Постановлением ВЦИК от 13 июня 1921 года образована Новониколаевская губерния, в состав которой вошли 5 уездов, в том числе и Каргатский.

Каргатский уезд объединил 35 волостей (в основном сегодняшние территории Чулымского, Кочковского, Доволенского, Убинского и Каргатского районов.). Центром уезда стал город Каргат, образованный от слияния четырех сел. В июле 1925 года Каргат был преобразован в село.

В 1930 году из 14 округов Сибирского края был образован Западно-Сибирский край, в состав которого, в числе 213 районов вошел и Каргатский. Решением Новосибирского облисполкома от 26 марта 1945 года село Каргат преобразовано в город районного подчинения, а в 1957 году Каргат отнесен к категории рабочих поселков.

В 1963 году вместо существующих ранее 32 сельских районов в составе Новосибирской области образовано 19 укрупненных сельских районов. В состав Каргатского района, кроме самого Каргатского района еще вошли Убинский и 5 сельсоветов Михайловского районов.

В районном центре сосредоточено памятники архитектуры, история возникновения которых насчитывает сотню лет. Главное здание с водонапорной башней. Дымовая труба.

Датировка памятника – 1912 г. Сохранившийся комплекс зданий и сооружений производственного и жилого назначения, выдержанный в духе модерна. Постройки размещены на территории 1950 кв.м., огорожены забором. Сейчас там находится МУ «Музей истории города Каргата», открытый в 2009 году.



Фото «Дом культуры им. Горького»



Фото «Фильмотека»

1.3. Географическое положение и климат

Территория Каргатского района расположена в пределах южной части Западно-Сибирской платформы. Каргатский район расположен на полого-волнистой равнине, главными факторами, под влиянием которых сформировался современный рельеф района, процессы водной аккумуляции и эрозии. Основные формы мезорельефа низменности – междуречные плоские увалы, лощины, котловины и гривы (Волчья).

Относительная высота грив от 3-4 метров. Длина грив в основном 8 км. Крутизна склонов не превышает 3-5 градусов. Большинство меж гривенных понижений занято озерами, болотами или лугами.

Каргатский район расположен в Центральной части Новосибирской области и граничит с Чулымским, Кочковским, Доволенским и Убинским районами. Протяженность района с севера на юг составляет 122 км и с запада на восток - 63

км. Географические координаты: северная широта: 55° 99', восточная долгота: 80° 17'.

Административный центр района – г. Каргат (9,6 тыс. жителей).

От административного центра района до г. Новосибирска по автодороге 182 километра. На территории района располагается железнодорожная станция «Каргат».

Общая площадь территории района 563291 га. (3% территории Новосибирской области).

Из общей площади территорий района земли сельскохозяйственного назначения составляют 72,9%, земли лесного фонда - 8,84%, водного фонда - 4,53%, земли промышленности, энергетики, транспорта, связи, радиовещания, телевидения, информатики, земли для обеспечения космической деятельности, земли обороны, безопасности и земли иного специального назначения – 0,54%, земли населенных пунктов – 0,86%, земли особо охраняемых территорий и объектов – 0,00001%, земли запаса – 12,32%. Протяженность автомобильных дорог общего пользования по Каргатскому району 609,3 км.

Климат Каргатского района характеризуется как континентальный. Колебание в поступлении солнечного света в течение года приводят к быстрым изменениям тепло ресурсов и температуры воздуха, почвы и определяет в конечном итоге, ярко выраженную сезонность и континентальность климата.

В тесной связи с географическим, положение района находится составляющие приходной части радиационного баланса. Годовой ход солнечной радиации для района составляет около 100 ккал/см. кв. Наибольшее значение солнечная радиация достигает в июне 14 ккал/см. кв.

Немаловажное значение на циркуляцию оказывает внутриконтинентальное положение (значительным удалением от морей и океанов).

Климат континентальный усиливается вследствие защищенности этой территории Уральским хребтом с запада, Среднесибирским плоскогорьем и Алтаем с востока, а также из-за открытого положения с севера и юга.

Незащищенность территории с севера и юга обуславливает беспрепятственное проникновение холодных воздушных масс арктического воздуха, а с юга сухого и теплого воздуха пустынь Средней Азии.

Для территории Каргатского района типичны сильные ветры с наибольшими скоростями в ноябре, марте и наименьшими в июле-августе.

Среднемесячная температура самого холодного месяца в году, января оставляет -19,8 С, а самого теплого + 18,4С. Годовая амплитуда средних месячных температур по территории составляет 38С. Абсолютный минимум температуры воздуха в отдельные очень холодные зимы составляет -47С. В отдельные жаркие годы температура воздуха может повышаться до +40С, это абсолютный максимум.

Продолжительность теплого периода (с положительной средней суточной температурой воздуха) в среднем составляет 190 дней (с середины апреля до конца второй декады октября). Наибольшая длительность этого периода 215 дней, наименьшая 160 дней.

Продолжительность безморозного периода 120-130 дней. Для района характерны такие значительные колебания температуры в течение суток. Например, в летний период времени, днем может достигать +35С, в то же время

ночью она опускается до +15-17С. Наиболее максимальные суточные температуры весной.

Решающее ландшафт образующие и агроклиматическое значение принадлежит осадкам. Годовое количество осадков в отдельные годы достигает 400мм, в другие падает ниже 150 мм. Основная масса осадков приходится на три летних месяца: июнь, июль, август; максимум приходится на август. В итоге осадки распределяются так: 25-30% выпадает в мае, 20-25% в июле и 30-33% в августе.

Осадки холодного периода обычно составляют около одной трети от осадков за летний период. Наибольший недостаток влаги приходится на первую половину лета. Летом в связи с большим влагосодержанием атмосферы преобладают дожди ливневого характера.

Осадки сентября и особенно октября вследствие понижения температуры сохраняются в почве. В осенний период времени наблюдаются обложные дожди.

Поверхностные воды на территории района представлены сетью рек, озер, болот. Их площадь составляет 4,6 га.

Каргатский район отличается обилием поверхностных вод и в большинстве случаев близким расположением уровнем грунтовых вод. Причиной такой значительно обводненной территории является котловинный характер поверхности, незначительный дренаж и в связи с этим ослабленный сток и малая подвижность грунтовых вод.

В районе речная система развита слабо, так как современные долины рек приурочены к древним лощинам стока. С северо-востока на юго-запад на протяжении 130 км, район пересекает река Каргат. На юге небольшой участок течения реки Чулым с притоком реки Сумы. Реки принадлежат к внутреннему бессточному бассейну озера Чаны. Река Каргат и Чулым берут свое начало с Васюганских болот и текут параллельно друг другу по древним ложбинам стока. Местами их русла переходят через обширные заболоченные впадины реликтовые озерные чаши (Суминское и др.), в связи, с чем создаются впечатления расширенных долин.

Река Каргат течет на протяжении 122 км, ширина русла в паводок 31,4 м. Течение рек замедленное, слабо разработаны и мало врезаны речные долины, большая извилистость рек. Ширина русла реки Каргат в паводок 30 метров, в межень – 2 метра, глубина 0,07-1,71 метр. Берега реки высокие 5-7 метров. Паводок начинается в середине апреля и продолжается по Каргату 70 дней, по Чулыму и Суме 50-60 дней.

В питание рек принимают участие талые снеговые, дождевые и подземные воды. Река Каргат и Чулым в низовьях подпитывают грунтовые воды и способствуют заболачиванию и засаливанию прибрежных площадей.

Режим почти всех рек искажен строительством мельничных плотин, запруд, водохранилищ, осушительных систем.

Реки используются для коммунального и с/х водоснабжения. Судоходство и сплав по рекам с 1984 года прекращен.

В районе расположена восточная часть озера Убинского. Прилегающая к нему территория заболочена. На территории находятся несколько пресных озер: Карганское, Канкуль, Тороки, Бизюра. Все озера мелководные.

Наиболее крупное – Карганское озеро имеет площадь 13,3 кв. км. Озера плоскодонные неглубокие, многие из них совсем пересыхают. По происхождению большинство озер являются реликтовыми обширных послеледниковых водоемов. Озера не связаны с речной сетью и являются бессточными.

Ледостав на озерах продолжается 130-148 дней. Толщина льда достигает максимума в марте и равна 92-117 см.

Донные отложения. Дно озер покрыто слоем илистых отложений. В котловинах подавляющего большинства озер скопилось огромное количество сапропелей, озерного ила. Сапропель – вещество в основном биогенного происхождения, образующийся под водой при бактериальных процессах при малом доступе кислорода. По минерализации и химизму озера Каргатского района являются пресными. Озера используются в основном для рыболовства и спортивной охоты.

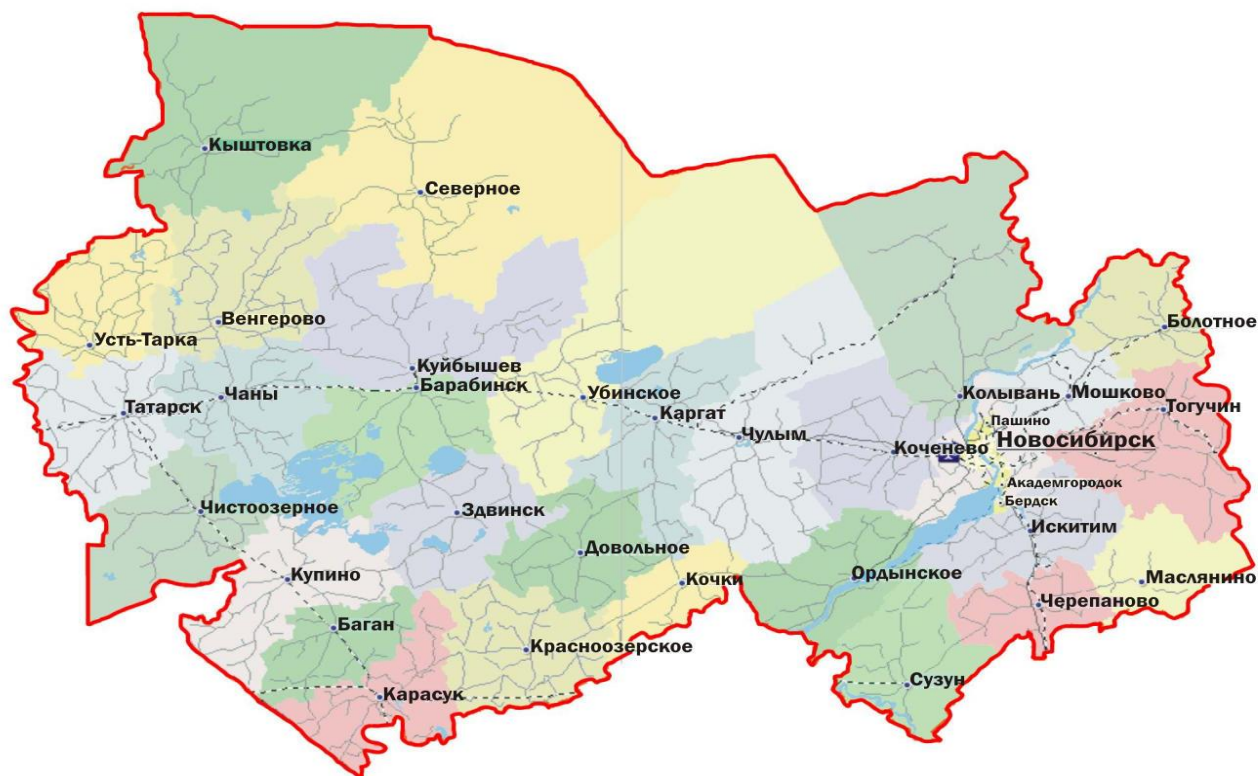
Равнинный характер поверхности, слабо выраженные уклоны затрудняют поверхностный сток воды, и в связи с этим здесь широко развиты болота. Болота приурочены главным образом к окраинам озерных понижений, меж гривенным понижениям, а также глубоководным западинам.

Болота с белыми сфагновыми мхами и низкими соснами и березой называют рямом. Его светлая поверхность из-за постоянного увеличивающегося слоя мха приподнята над окружающей местностью. Для ряма характерны растения, погруженные в воду растения клюква, багульник, брусника и др. В районе рямы встречаются на севере (Сухаревский и Благовещенский), и на юге Лобинский и Озерский. Эти два ряма реликтового происхождения и являются памятниками природы регионального значения.

Для Каргатского района характерно неглубокое залегание грунтовых вод, часто минерализованных. Слой воды, который пригоден для питья лежит на глубине до 100 м.

Почвы района отличаются многообразием типов почвообразования. Почвообразование развивается в направлении черноземного, болотного, солончакового и солонцового типов. Для почв района характерно комплексность. С котловинным рельефом территории связана широта почвенного покрова. В пределах Каргатского района выделяются два почвенных района. Северный Каргат: луговые и черноземные, аллювиальные почвы. Болотные почвы солончаки и солонцовые в лощинах стока.

Южные Каргат: черноземы обыкновенные, лугово-черноземные, луговые и солончаки.



Каргатский район на карте Новосибирской области

1.4. Природные ресурсы и полезные ископаемые

Геологическое строение и история формирования рельефа района обусловили размещение следующих полезных ископаемых.

Район богат запасами торфа. Разведанные запасы торфа составляют 8,8 млн. тонн из них: Кашкаба – 1,6 млн. тонн; Егорушкино – 0,8 млн. тонн, Чижикское – 4,3 млн. тонн, Любинское – 1,2 млн. тонн, Благовещенский рям -0,3млн. тонн, Суминское займище – 0,6 млн. тонн.

Каргатский район богат запасами сапропеля – 9954 тыс. т. Добыча сапропели возможна на 13 озерах района. Самые большие запасы в озерах: Качкульня – 2990, Большие Тороки – 4403, Канкуль -1746, Малые Тороки -1713.

Имеются месторождения суглинок кирпичных: Маршанское месторождение 46 тыс. м. куб.. Суминское – 136 тыс. м. куб. Резервные месторождения Каргатское – 153 и Северо-Каргатское 1461 тыс. м. куб.

По долинам рек Каргат, в том числе по реке Сума встречаются выходы мелко - зернистого песка и песчано-гравийные смеси.

На территории района расположены незначительные месторождения кирпичных глин, которые имеют повсеместное распространение.

Неглубокое залегание грунтовых вод, часто высоко минерализованных, пригодны для питья, лежат на глубине до 100 метров. На окраине г. Каргата разведаны эксплуатационные запасы подземных вод в количестве 24 тыс. м3/сутки.

На территории района добыча и переработка полезных ископаемых не ведется.

Рекомендации по освоению местной базы органоминерального сырья:

Из месторождений торфа к освоению рекомендуется 10 млн. тонн.

Из месторождений сапропели к освоению рекомендуются озёра Большие Тороки, Канкуль и Качкульня, они наиболее большие по запасам.

2. Население и трудовые ресурсы

Численность населения Каргатского района на начало 2019 года 15,8 тыс. человек, на конец года 15,47 тыс. человек. Численность населения, проживающего в сельской местности, на конец 2019 года составила 6,436 тыс. человек.

Средняя плотность населения – 2,7 чел/кв. км.

Наименование городского/сельского поселения	Численность населения на начало года, человек
город Каргат	9029
Алабугинский сельсовет	938
Беркутовский сельсовет	1515
Верх-Каргатский сельсовет	403
Карганский сельсовет	519
Кубанский сельсовет	864
Маршанский сельсовет	887
Мусинский сельсовет	291
Первомайский сельсовет	283
Суминский сельсовет	459
Форпост-Каргатский сельсовет	277

Основные показатели, характеризующие демографические процессы

Показатели	Ед. изм.	2017	2018	2019
1. Возрастная структура населения:				
- до 18 лет	%	19,7	24,2	24,5
- трудоспособного возраста	%	47,8	46,6	45,6
- пенсионного возраста	%	32,1	32,4	41,3
2. Коэффициент миграционного прироста	чел на 1000 чел. населения)	-5,2	-12,2	н/д
3. Коэффициент естественного прироста	чел на 1000 чел. населения)	-9,0	-12,2	-10,9

Уровень жизни населения

Наименование показателя (руб. в месяц)	Ед. изм.	2017	2018	2019
1. Среднедушевые денежные доходы населения	рублей	11900	12300	14100
2. Среднемесячная начисленная заработная плата работников:	рублей			

- по полному кругу предприятий и организаций;		16243	26114	28885
- по крупным и средним предприятиям и организациям;		22955	25778	28383
- муниципальных дошкольных образовательных учреждений;		17753	21263	21945
- муниципальных общеобразовательных учреждений;		22529	25265	26044
- муниципальных учреждений культуры и искусства;		24911	31416	30498
- муниципальных учреждений физической культуры и спорта.		15880	22567	24490
3.Средний размер пенсий	рублей	9575	10162	12133

3. Экономический потенциал

Рельеф территории района, в целом, ограниченно благоприятный для ведения сельскохозяйственного производства и организации всех видов промышленного производства, производственного и гражданского строительства и массового отдыха населения. Поэтому экономика района представлена различными сферами хозяйственной деятельности. На территории Каргатского района работают филиалы различных страховых компаний, банков.

Экономический потенциал составляют 152 предприятия и учреждения, 278 индивидуальных предпринимателя.

Каргатский район относится к сельскохозяйственным районам Новосибирской области. Сельское хозяйство остается основной отраслью экономики района. В районе сформирована многоукладная аграрная экономика. «Точками роста» в развитии агропромышленного комплекса является развитие производства зерновых культур на основе внедрения научных разработок, передового опыта хозяйствования, новых инновационных технологий. Кроме того, «точкой роста» в развитии сельского хозяйства района может стать развитие производства мясомолочного производства на территории Маршанского сельского совета.

Близость района к областному центру, планируемое развитие мясомолочного направления в сельском хозяйстве делает целесообразным дальнейшее развитие в районе пищевой и перерабатывающей промышленности. Что в дальнейшем может стать еще одной «точкой роста».

Наличие на территории Каргатского района месторождений кирпичных глин и строительного песка и песчано-гравийных смесей позволяет развернуть на территории производство кирпича и других строительных материалов.

На деревообрабатывающем предприятии района возможно развитие производства с более глубокой переработкой древесины, безотходной переработкой древесины с применением современного оборудования. Так как общая площадь лесного фонда района составляет 49,824 тыс. га. Лесистость 94%.

Леса первой группы составляют 39,6%. из них зеленая зона г. Каргата 0,5%, запретные и защитные полосы – 1,1%, почвозащитные леса – 38%. Для лесов этой

группы характерен невысокий удельный вес лесопокрытых площадей, это типичная особенность территорий с наличием зале сенных почв.

Леса второй группы, занимающие 28,9% площади лесного фонда, выделены на землях АО (акционерных обществ).

Третья группа – 34,2% - в основном резервные леса на севере района.

На территории Каргатского района реализуются областная и муниципальная программы по газификации района. Развитие газификации населенных пунктов района, даст высокий социальный и экономический эффект: существенно улучшится качество жизни населения, при этом возрастет надёжность теплоснабжения и снижение влияния на окружающую среду.

Каргатский район относится к районам со смешанным типом производства. Наибольшие доли в структуре экономики района в 2019 году занимают сельскохозяйственное производство – 48,1 %, потребительский рынок – 27,9 %, строительно-монтажные работы – 20,9%.

Объем валового районного продукта в 2019 году составил 6076,1 млн. рублей.

На территории района размещены сельскохозяйственные предприятия, предприятия промышленности, торговли и общественного питания, строительные, жилищно-коммунального хозяйства, связи и транспорта.

Основными приоритетами экономического развития района являются: реализация мер по созданию условий для обеспечения рынков сбыта сельскохозяйственной продукцией, сырьем и продовольствием, промышленной продукцией, производимых в районе, содействие продвижению продукции предприятий, развитию малого и среднего предпринимательства, наращивание темпов строительства, стимулирование модернизации и технологического перевооружения.



3.1. Промышленность

Производство промышленной продукции играет существенную роль в экономике района. От её развития зависит увеличение собственных доходов бюджета, решение ряда социальных проблем.

Промышленный потенциал района - это предприятия легкой промышленности, переработки сельскохозяйственной продукции, обработка и заготовка леса, производство товаров народного потребления.

Промышленное производство Каргатского района за 2019 год выросло на 1% и составило 187,4 млн. рублей. Сферу промышленности представляет 9 предприятий и 2 индивидуальных предпринимателя: 2 в сфере деревообработки, 2-легкая промышленность, 6- перерабатывающие производства, 1-производство строительных материалов.

За 2019 год объем произведенной продукции по предприятиям, относящимся к пищевой и перерабатывающей промышленности

(по данным показателей экономического развития и финансового состояния

предприятий, предоставивших сведения в управления сельского хозяйства администрации Каргатского района) составил 114,7 млн. рублей, что на 2,4 % больше, чем в прошлом году.

В общем объеме продукции перерабатывающей промышленности 67,5 % занимает объем выпуска молочной продукции ООО «КФХ Русское Поле». За 2019 год объем производства продукции составил 77,4 млн. рублей, что 11,2% больше по сравнению с прошлым годом.

Доля производства мясных полуфабрикатов в общем объеме произведенной продукции составила 16% и доля производства хлебобулочных изделий – 16,5%.

По сравнению с прошлым годом на 34,9% сократился объем производства полуфабрикатов. Это объясняется простоем предприятия в период реорганизации предприятия в четвертом квартале 2019 года.

По причине высокой конкуренции на рынке хлебобулочных изделий сократился на 12% по сравнению с прошлым годом, сократился и объем производства хлебобулочных изделий в хлебопекарнях ЗАО «Озерское» и ПО «Пищевик».

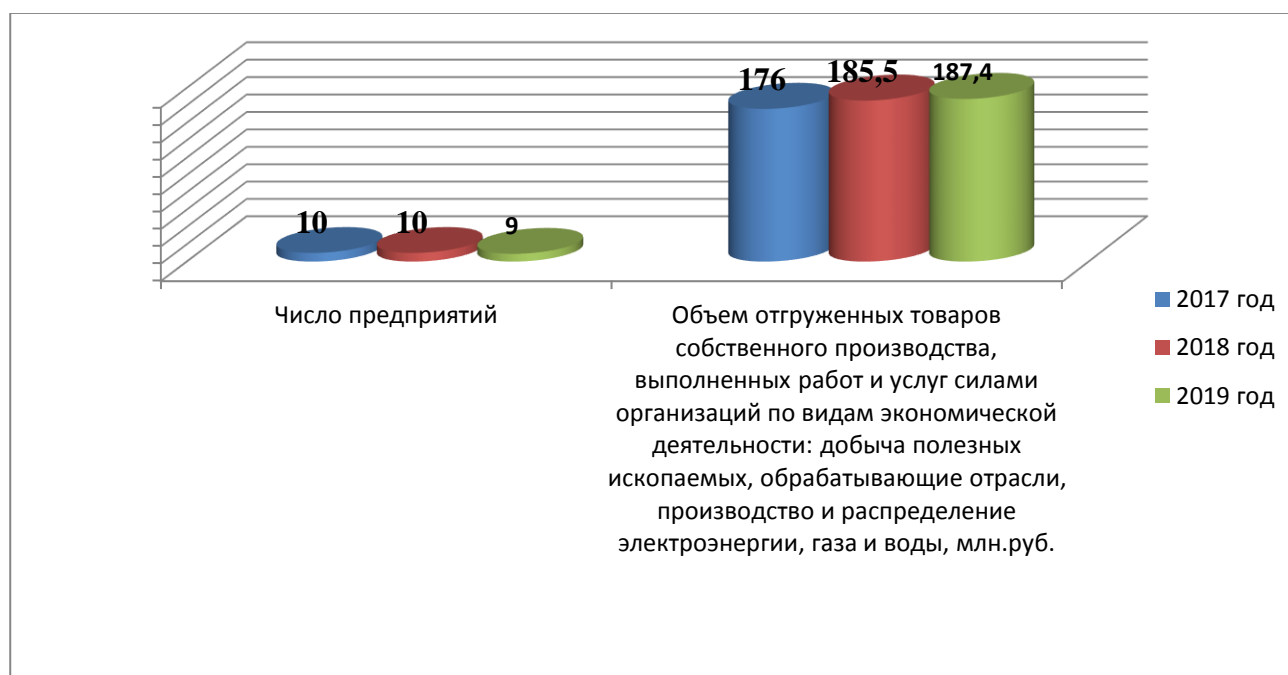
За год перерабатывающими предприятиями реализовано продукции на сумму 132,4 млн. рублей, что на 8,6% больше, чем в прошлом году. Причина увеличения – спрос на рынках Новосибирской области на продукцию ООО «КФХ Русское Поле».



Стабильно на территории Каргатского района в 2019 году работали предприятие по заготовке и переработке древесины ООО «Варданян», в сфере легкой промышленности ООО «ТПК Славия», производство строительных материалов (ИП Желтяков А.А.), производство мебели (ИП Трофимов В.В.). Работа этих предприятий позволяет нам сохранить объемы промышленного производства на уровне прошлых лет и стремиться к наращиванию темпов производства.



Динамика промышленного производства



3.2. Сельское хозяйство

Сельскохозяйственным производством в районе занимаются шесть сельхозпредприятий. На долю сельскохозяйственных организаций приходится 87% объема производства сельскохозяйственной продукции.

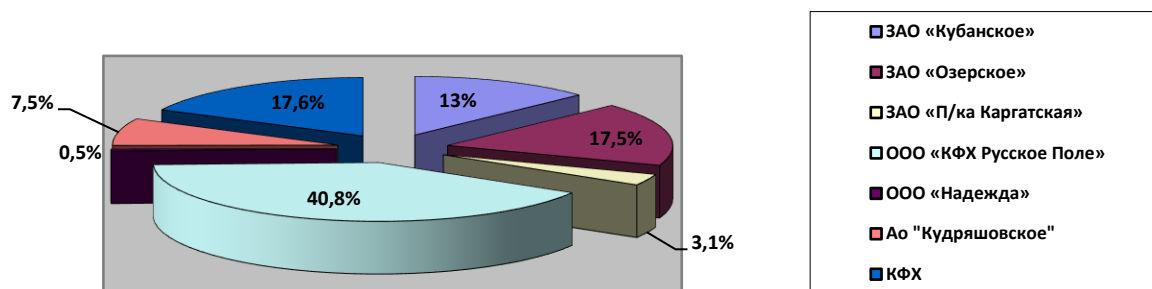
Малые формы в сельском хозяйстве района представлены более 3,5 тыс. личных подсобных хозяйств и 14 крестьянскими (фермерскими) хозяйствами, совокупная доля которых в общем объеме производства сельхозпродукции составляет 13%.

Наименование показателя	Ед. изм.	2017	2018	2018
1. Число хозяйств всего,	единиц	3429	3522	3520
в том числе:				
- сельскохозяйственные организации	единиц	7	6	6
- крестьянских(фермерских) хозяйств	единиц	15	16	14
- личных подсобных хозяйств	единиц	3407	3500	3500
2. Объем производства продукции сельского хозяйства (во всех категориях)	млн. руб.	2280,6	2398,6	2923,4

Объем валовой продукции сельского хозяйства во всех категориях хозяйств района составил за год 2923,4 млн. рублей. Рост объема валовой сельхозпродукции по сравнению с предыдущим годом составил 121,9%.

В 2019 году общая посевная площадь составила с учетом посевов на арендованных землях в других районах 50,047 тыс. га (+7 тыс. га к 2018 году). В том числе зерновыми культурами было засеяно 22,4 тыс. га, а с учетом арендованных земель в других районах – 27,9 тыс. га. Площадь посевов зерновых культур по сравнению с предыдущим годом увеличена на 53,5% или +8,6 тыс. га). Причина увеличения – благоприятные погодные условия в период проведения всего комплекса весенне-полевых работ, позволившие хозяйствам провести посевную кампанию в оптимальные агротехнологические сроки.

Валовой сбор зерна в весе после доработки составил 64,4 тыс. тонн (+43,1% к уровню 2018г.), при урожайности 23,6 ц/га.



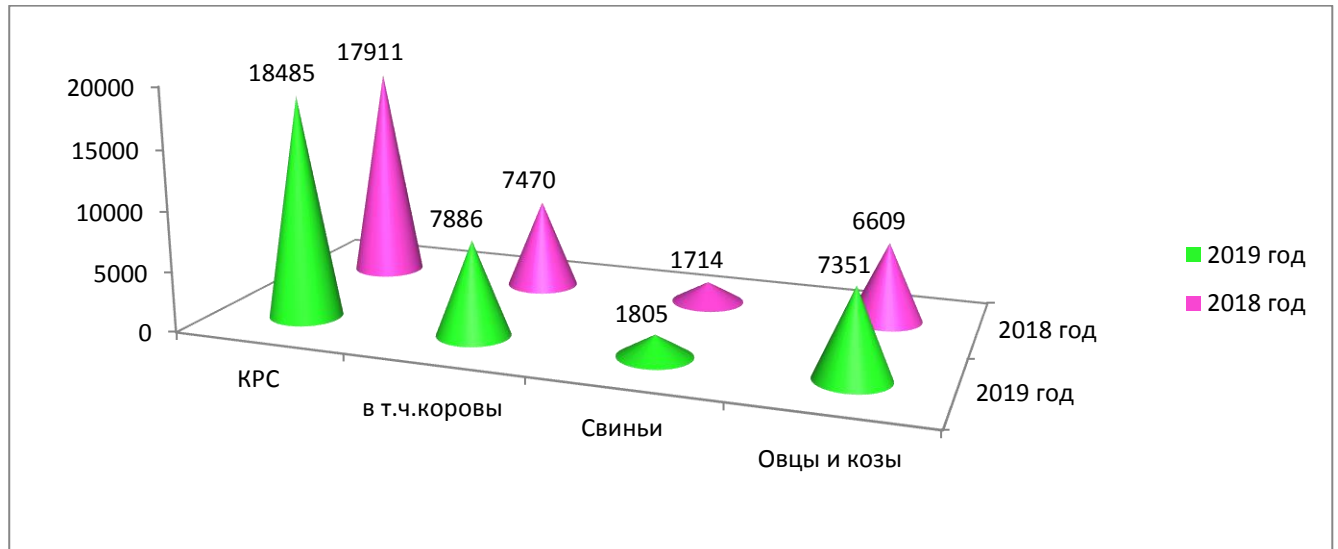
Засыпано 100% (5,5 тыс. тонн) семян под урожай будущего года. Сформирован необходимый запас фуражного зерна для животноводства



Осенью 2019 года выполнены работы под урожай будущего года: посеяна озимая пшеница на площади 866 га, подготовлено 22,8 тыс. га земли (70 % от площади ярового сева), в том числе вспахана зябь на площади 20,4 тыс. га и поднято 2,4 тыс.га паров.

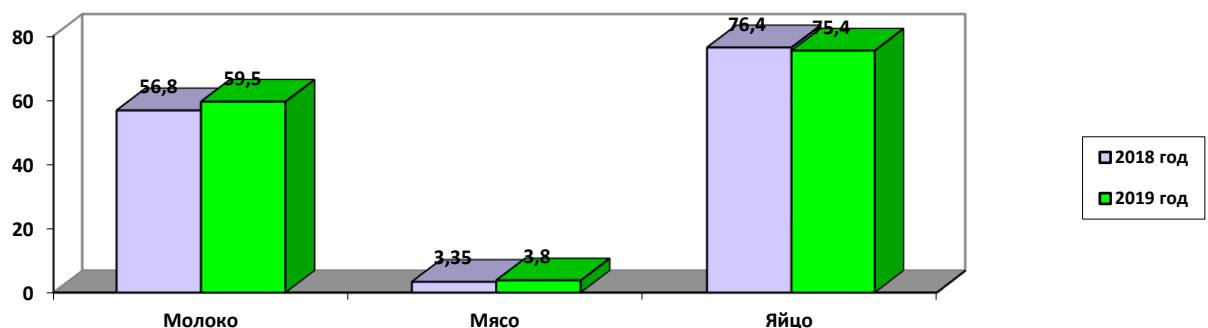
По состоянию на 01.01.2020 г. в хозяйствах всех категорий содержится: 18,5 тыс. голов крупного рогатого скота (+3,2 % к уровню 2018 г.), в том числе 7,9 тыс. голов коров (+5,6%), 1,8 тыс. голов свиней (+5,3%), 7,4 тыс. голов овец и коз (+11,2%), 337,8 тыс. голов птицы (-11,6%).

Поголовье животных в хозяйствах всех категорий за 2018 год, гол.



Наряду с ростом на 5% к уровню прошлого года поголовья КРС в сельхозорганизациях, (в основном за счет увеличения поголовья в ООО «КФХ Русское Поле») - продолжается снижение поголовья в личных подсобных хозяйствах населения. За год стадо крупного рогатого скота в ЛПХ сократилось почти на 7,1% (- 185 голов).

Производство основных видов продукции сельского хозяйства за 2019 год в сравнении с предыдущим годом, тыс. тонн (млн. шт.)



В 2019 году в хозяйствах всех категорий произведено: молока – 59,5 тыс. тонн (+4,8% к уровню 2018 г.), мяса скота и птицы (в живой массе) – 3,8 тыс. тонн (+13,3 %), яиц – 75,4 млн. штук (-1,3%).

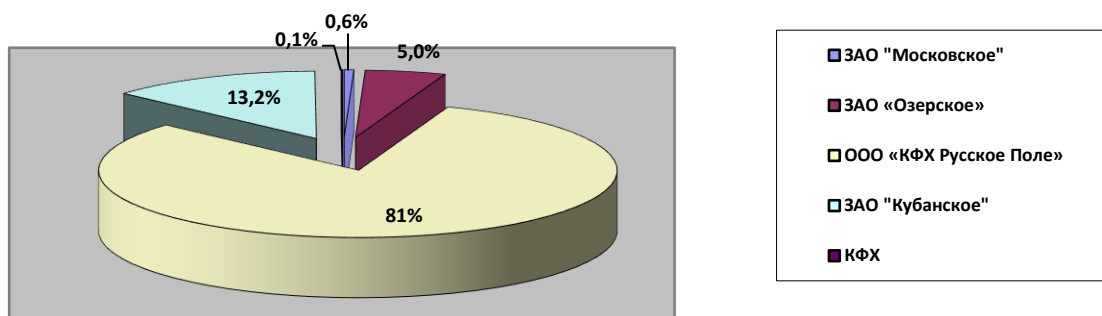
В том числе в сельскохозяйственных организациях производство продукции животноводства составило:

молока – 56,1 тыс. тонн (+5,8% к 2018г.),

мяса скота и птицы (в живой массе) – 2,2 тыс. тонн (+29,5%),

яиц – 73,3 млн. штук -1,6%).

Рисунок 5. Производство молока в разрезе сельхозорганизаций и КФХ за 2019 год, %



Основное увеличение производства молока в ООО «КФХ Русское Поле» - на +3,1 тыс.тонн (или на 7,25%) за счет увеличения поголовья дойного стада.

Продуктивность дойного стада в сельскохозяйственных предприятиях района составила в среднем 9317 кг молока на 1 корову (+43 кг или +0,5% к уровню 2018 г.).

Наивысшие надои получены среди хозяйств:

- ООО «КФХ Русское Поле»– 10710 кг (-124 кг к уровню 2018года) молока на 1 фуражную корову;
- ЗАО «Кубанское» – 6791 кг (-163 кг);
- ЗАО «Озерское» – 5490 кг (+6 кг).

План производства валового привеса скота и птицы во всех категориях хозяйств района перевыполнен на 10,7% и составил 3,875 тыс. тонн (или на 127 тонн больше, чем в 2018 году).

План производства мяса на убой в живом весе перевыполнен на +13,3%, это больше, чем в 2018 году на 446,3 тонны. Увеличение производства мяса отмечается в основном в ООО «КФХ Русское Поле» на 427 тонн в связи с увеличением поголовья КРС.

Средняя продуктивность молодняка КРС, по сравнению с прошлым годом, снизилась в среднем на 32 грамма (или на 4,7%).

Поголовье птицы в ЗАО «Птицефабрика Каргатская» снижено к 2018 году на 42,5 тыс.голов (или на 11,6%) в связи технологическим оборотом стада продуктивной птицы и составляет на начало текущего года 322,9 тыс.голов, в том числе 199,4 тыс.голов кур-несуше, что на 16,3% меньше, чем в прошлом году.

Производство яйца за год составило 73,3 млн.штук, что на 1,6% меньше показателя прошлого года.

Продуктивность кур-несушек осталась на уровне прошлого года – 331 яйцо в год.

Производство мяса птицы по сравнению с прошлым годом увеличено на 53 тонны (или на 17,1%) в связи с технологическим оборотом стада продуктивной птицы и составило 363 тонны.



В целом по сельхозпредприятиям получено 228,53 млн. рублей прибыли, включая государственную поддержку (107,6 млн. рублей, которая идет на увеличение прибыли). Уровень рентабельности сельхозпроизводства с учетом господдержки составил 10,6 % (+7,1% к 2018 году), без учета господдержки 5,6% (+5,7% к 2018 году). Все предприятия рентабельны. Наибольшую прибыль получили в ООО «КФХ Русское Поле», ЗАО «Кубанское», ЗАО «Озерское» и в ЗАО «Птицефабрика Каргатская».

Из федерального и областного бюджетов за 2019 год сельхоз товаропроизводителями получено 158,3 млн. рублей господдержки, что на 37% меньше, чем в предыдущем году.

3.3. Торговля и услуги

Основной целью развития сферы торговли и предоставления услуг является обеспечение территориальной и ценовой доступности широкого ассортимента качественных товаров и услуг для потребителей. На сегодняшний день в районе сформирована устойчивая рыночная инфраструктура отрасли, что позволяет обеспечить насыщение потребительского рынка продовольственными и промышленными товарами и различными услугами.

В 2019 году торговая сеть района представлена следующими объектами: 81 магазин, 56 павильон и киосков. Более 63,4% объектов торговли находится на территории г. Каргата. За 2019 года объем розничной торговли снизился на 4,8 % и составил 1456,1 млн. рублей.

В потребительской кооперации наблюдается снижение розничного товарооборота. В общем показателе товарооборота Каргатского района доля данного предприятия составляет 17%.

Доля сетевых магазинов в общем объеме розничного товарооборота составляет 76,8%. В снижение розничного товарооборота, не смотря на рост цен, снижается ввиду низкой покупательной способностью населения, которое ограничивается приобретением необходимых продуктов, и товаров первой необходимости.

За прошедший период на территории г. Каргата открыто три объекта торговли – магазины «Доброцен», «Марафет», «Монетка» общей площадью 13940 кв. м. Закрыто три объекта торговли один из которых входил в систему Каргатского Райпотребсоюза. Общая площадь торговых объектов составляет 17024,4 кв. м., на одного жителя приходится 1074,2 кв. м торговых площадей, что выше областного показателя в 1,4 раза. Товарооборот на одного проживающего в районе составил 91 800 рублей.

С 2018 года на территории города Каргата начато строительство торгового центра общей площадью 500 кв. м. по итогам отчетного периода объект находится в 75% готовности. В текущем году начато строительство торгового объекта общей площадью 1600 кв. м с общим объемом инвестиций 30 млн. рублей, объект находится на стадии нулевого цикла.

На территории Каргатского района осуществляют свою деятельность 31 объект общественного питания, оборот по предприятиям за 2019 года составил 61,0 млн. рублей или 101,2 % к уровню 2018 года. Основная доля приходится на предприятие Ип Шмакова Н.А.-68%.

Объем платных услуг населению в отчетном периоде увеличился на 2,5% и составил 180 млн. рублей. В структуре платных услуг 23% занимают коммунальные услуги.

В сфере бытового обслуживания населения занято 5 предприятий и 42 индивидуального предпринимателя.

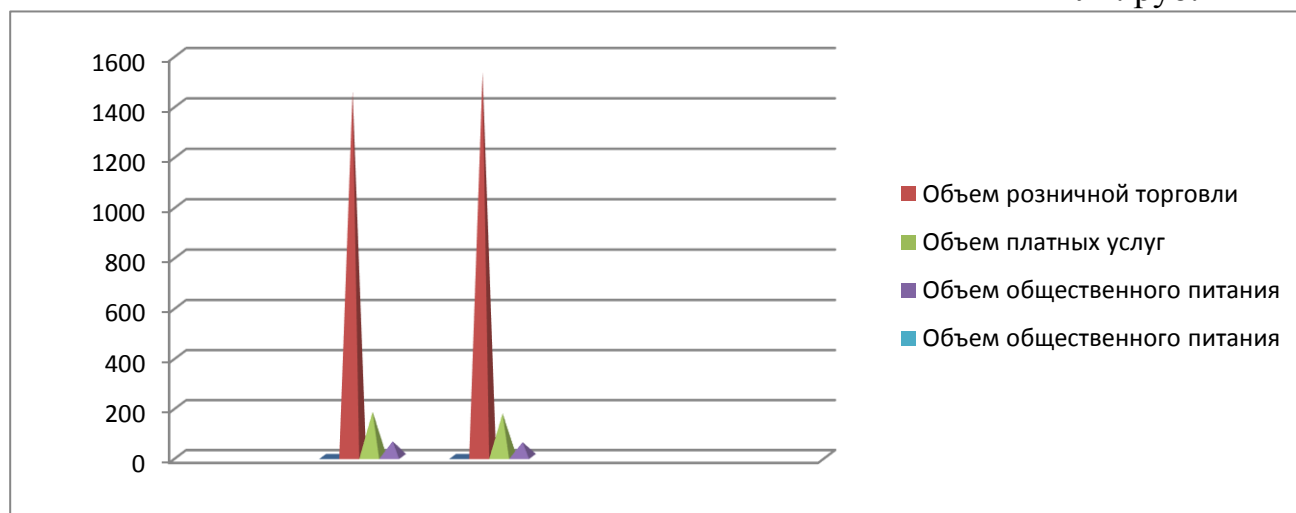
Объем оказанных бытовых услуг составил 44,3 млн. рублей или 162,9% к уровню прошлого периода 2018 года.

Из 10 сельских муниципальных образований наблюдается развитие только на территории Беркутовского муниципального образования.

За прошедший год на территории Каргатского района проведены 3 ярмарки с общим товарооборотом более 3,0 млн. рублей. Численность о участников ярмарок насчитывало более 100, из разных городов как Новосибирской области так и соседних г. Омска, Алтайского края и г. Томска.

Потребительский рынок

млн. руб.



3.4. Малое и среднее предпринимательство

В Каргатском районе действует 11 малых предприятий, численность занятых в них-226 человек, это - 4,3% от занятых в экономике района. По состоянию на 01.01.2020 г. в районе зарегистрировано 278 индивидуальных предпринимателя. Доля малого бизнеса в общем объеме выпуска товаров, работ и услуг по итогам года составила 64,4%.

В рамках муниципальной программы «Развитие и поддержка субъектов малого и среднего предпринимательства в Каргатском районе Новосибирской области на 2019-2024 годы» финансовая поддержка оказана 5 представителям малого бизнеса в сумме 743,95 тыс. рублей.

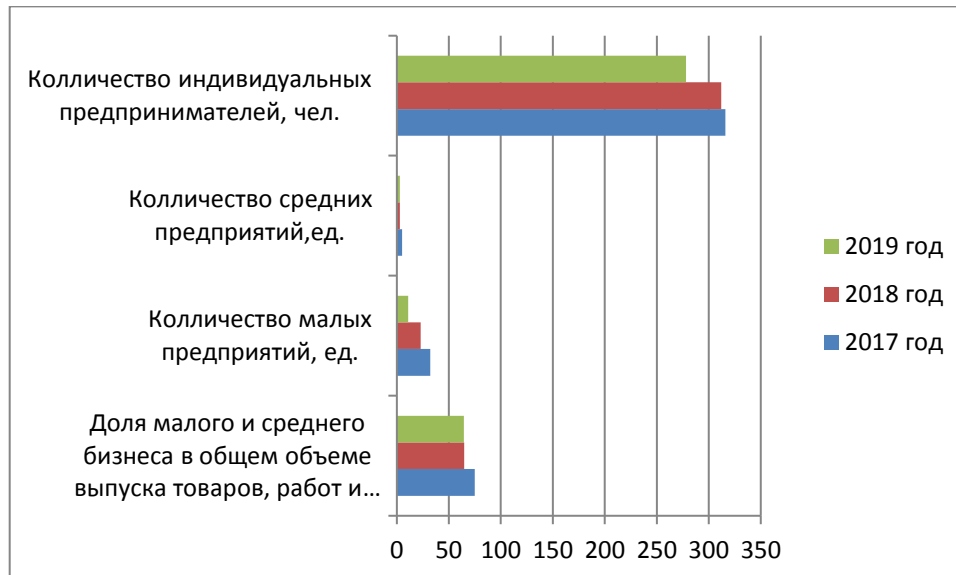


Магазин «Marefet» ИП Ефремовой Л.



Медицинский центр «Ника»

Динамика развития малого и среднего предпринимательства



Малое предпринимательство способно своевременно и наиболее гибко реагировать на изменение конъюнктуры, предлагать потребителю новые способы удовлетворения разнообразных потребностей населения.

Основные предприятия Каргатского района

№ п/п	Наименование предприятия	Место нахождения	Производимая продукция/услуга
-------	--------------------------	------------------	-------------------------------

Промышленность			
1.	ООО ТПК «Славия»	г. Каргат	Верхняя одежда, постельное белье
2.	ООО «СИБПРОМСНАБ»	с. Верх- Каргат	Производство полуфабрикатов
3.	ЗАО «Типография»	г. Каргат	Полиграфическая продукция
4.	ПО Пищевик	г. Каргат	Производство полуфабрикатов, хлебобулочные изделия
5.	ЗАО «Каргатский райтоп»	г. Каргат	Топливо(уголь)
6.	ЗАО «Озерское»	с. Мамонтовое	Хлебобулочные изделия
7.	ООО «КФХ Русское поле»	с. Маршанка	Производство молочной продукции
8.	ИП Желтяков А.А.	г. Каргат	Производство тротуарной плитки, пенобетонных блоков, канализационных колец
9.	ООО «Хлеб Набережного»	с. Набережное	Хлебобулочные изделия
10.	ИП Хохлов К.А.	г. Каргат	Прокат металлического профиля
11.	ИП Иванов А.П.	с. Верх-Каргат	Переработка сельхоз продукции
Сельское хозяйство			
1.	ЗАО «Кубанское»	с. Первотроицк	Животноводство, выращивание зерновых
2.	ЗАО «Озерское»	с. Мамонтовое	Животноводство, выращивание зерновых
3.	ЗАО «Московское»	с. Карган	Животноводство в сочетании с растениеводством
4.	ЗАО «Птицефабрика Каргатская»	с. Набережное	Птицеводство, выращивание зерновых
5.	ООО «Надежда»	п. Натальинский	Выращивание зерновых
6.	ООО «КФХ Русское поле»	с. Маршанское	Животноводство в сочетании с растениеводством
Лесное хозяйство			
1.	ООО « Варданын»	г. Каргат	Переработка древесины
Строительство, ЖКХ, транспорт, связь			
1.	ИП Желтяков А.А.	г. Каргат	Строительство зданий
2.	Каргатское ДРСУ филиал ОАО «Новосибирскавтодор»	г. Каргат	Содержание и ремонт дорог
3.	МУП «Каргатское АТП»	г. Каргат	Перевозка пассажиров
4.	Чулымский ОСП УФПС НСО филиал ФГОП «Почта России»	г. Каргат	Все виды услуг почтовой связи-действия по приему, обработке, перевозке, доставке (вручению) почтовых отправлений, а так же по осуществлению почтовых переводов
5.	Новосибирский филиал ОАО «Ростелеком»	г. Каргат	Телекоммуникационные услуги
6.	МУП «Коммунальный		

	комплекс Каргатского района»	г. Каргат	Услуги ЖКХ
7.	МУП «Каргатское ЖКХ»	г. Каргат	Услуги ЖКХ
8.	ООО «Энергия»	г. Каргат	Услуги ЖКХ
Торговля и общественное питание			
1	ПО «Пишевик» Каргатский Райпотребсоюз	г. Каргат	Услуги общественного питания
2	ООО «Фалк»	г. Каргат а/д «Иртыш Р-254»	Услуги общественного питания
3	ИП Волкова А.В.	г. Каргат ул. Вокзальная,33	Услуги общественного питания
4	ИП Шмакова Н.А.	г. Каргат а/д «Иртыш Р-254»	Услуги общественного питания
5	ИП Турсунбаев Б.Х. «Самовар»	г. Каргат	Услуги общественного питания
	Каргатский Райпотребсоюз	г. Каргат	Розничная торговля
	ООО «Компания Холидей»	г. Каргат	Оптовая и розничная торговля
	ЗАО «Тандер»	г. Каргат	Оптовая и розничная торговля
	ООО «Розница К» Мария-ра	г. Каргат	Оптовая и розничная торговля
	ООО «Элемент-Трейд»	г. Каргат	Оптовая и розничная торговля
	ОАО «Газпромнефть»	г. Каргат	Розничная торговля

4. Туристический потенциал

Каргатский район располагает туристическими ресурсами, включая природные, исторические и культурные достопримечательности.

На территории района расположены уникальные памятники природы, имеющие не только эстетическую ценность, но и играющие огромную роль в сохранении флоры и фауны. Имеется особо охраняемая территория – Каргатский охотничий заказник, который организован в 1981 году. Площадь заказника – 96 тыс.га. Цель создания - охрана привасюганских, мелколиственных, заболоченных местообитаний (лось, косуля, пушные виды, боровая дичь).

Достопримечательностью района является памятник природы – «Волчья грива», открытый в 1957 году у села Мамонтовое. В состав памятника природы

входит уникальное для Барабинской лесостепи и в целом для южной части Западной Сибири естественное скопление плейстоценовой фауны. Одиночный курган Усть –Сумы-1, Одиночный курган Усть-Сумы -3.

На территории Каргатского района наличие рек, богатого растительного и животного мира, а также транспортных коммуникаций и связи между населенными пунктами предполагает круглогодичное использование объектов и ресурсов рекреационного комплекса жителями близ лежащих районов, и жителями областного центра, позволит перейти к комплексному развитию туристического направления в районе.

На сегодняшний день спрос населения на активные виды отдыха, туризма, лыжного спорта превышает имеющиеся предложения в районе. Развитие туристической деятельности позволит преобразить инфраструктуру Каргатского района, что положительно повлияет на миграцию населения.

Гостиницы

Наименование	Адрес	Количество номеров/мест	Телефон
ИП Ивашкова О.В.	г. Каргат ул. Ленина, 25	5/14	22-533
«Хуторок» ООО «Фалк»	Трасса «Иртыш Р-254»	10/20	21-303



Развитие гостиничного бизнеса на территории Каргатского района является приоритетным направлением развития сферы услуг.

5. Социальная инфраструктура

5.1. Дошкольное образование

В системе образования основным приоритетом остается обеспечение доступного и качественного образования. В этой связи в 2019 году была продолжена работа по созданию комфортных и безопасных условий обучения детей в образовательных учреждениях района, отвечающих современным требованиям, а также по обеспечению выполнения образовательных стандартов общего образования. В Каргатском районе на 01.01.2020 г. система дошкольного образования представлена:

- 9 дошкольными образовательными учреждениями (юрлицами),
- 6 дошкольных групп для детей с 1,5 до 7 лет (на базе МКОУ Карганской СШ, Алабугинской ОШ, Петровской ОШ, Форпост-Каргатской СШ, Верх-Каргатской СШ и Мусинской СШ), что также осталось на уровне прошлого года.

Реализация национального проекта «Образование» через госпрограммы:

В г. Каргате завершено строительство объекта «Пристройка к детскому саду «Березка» на 85 мест», из которых 45 мест - для детей с 3 до 7 лет и 40 мест – для детей раннего возраста (до 3-х лет).



В рамках реализации государственной программы Новосибирской области «Развитие образования, создание условий для социализации детей и учащейся молодежи в Новосибирской области на 2015-2025 годы» завершено строительство нового здания детского сада ООО «КФХ Русское Поле» с. Маршанское на 120 мест (6 групп, где 2 группы – для детей до 3-х лет) .

В ноябре 2019 года администрация Каргатского района выкупила здание в муниципальную собственность. В настоящее время решается вопрос по получению лицензии на право ведения образовательной деятельности по новому адресу.



Численность воспитанников в образовательных учреждениях, реализующих программу дошкольного образования, составляет – 669 человек в возрасте от 1,5 до 7 лет (2018 - 683 человек). Фактически востребованных мест для получения дошкольного образования =806, что на уровне прошлого года.

Количество выпускников -132 человека (в 2018- 122) +12 детей из Дома творчества. По городу выпускников -85 (в 2018- 83 чел.).

Количество поданных заявлений (очередность) на детей в электронной системе «ЭДС» на 01.01.2020 по району составило-164 в возрасте от рождения до 7 лет (за 2018г. - 167чел.). В числе очередников заявления на детей от 0 до 3 лет =137(в 2018 – 158) и от 3 до 6 лет =27 человек с отсрочкой до 2020 года (в 2018- 9). За 2019 год выдано 225 направлений в образовательные учреждения.

Доступность для детей в возрасте от 1 года до 7 лет =86% (при плане 85%).

Доступность для детей в возрасте от 3 до 7 лет, охваченных образовательными программами, соответствующими федеральному государственному образовательному стандарту дошкольного образования составила 100%.

В мае 2019 года состоялся II региональный профессиональный конкурс «Воспитатель года Новосибирской области», в котором приняло участие 34 педагога со всей Новосибирской области.

Каргатский район в конкурсе представляла **Суняйкина Татьяна Леонидовна**, воспитатель детского сада «Ручеёк». Лауреат 1-го районного конкурса «Воспитатель года». Все 34 участника были награждены дипломами министерства образования Новосибирской области и памятными подарками – серебряными знаками «Жемчужина»



В 2019 году победителем конкурса на присуждение премии «Лучший педагогический работник Новосибирской области» стала Батакова Елена Владимировна, воспитатель МКДОУ детского сада «Радуга».

Дошкольное образование

Наименование городского/сельского поселения	Количество дошкольных образовательных учреждений, ед.	Количество мест в учреждениях, мест
г.Каргат	4	481
Беркутовский сельский совет	1	110
Маршанский сельский совет	1	40
Мусинский сельский совет	1*	10
Алабугинский сельский совет	3(2*)	40

Карганский сельский совет	1*	10
Верх-Каргатский сельский совет	1*	15
Суминский сельский совет	1	15
Кубанский сельский совет	1	60
Форпост-Каргатский сельский совет	1*	20
*ДГ (дошкольные группы общеобразовательных учреждениях)		

5.2. Общее образование

В Каргатском районе в 2019 году система образования представлена 18 общеобразовательными учреждениями, в которых 2030 обучающихся очной формы обучения. Динамика численности обучающихся в образовательных учреждениях целиком зависит от демографической ситуации в районе.

Средняя наполняемость классов 11,1 человека. На одного учителя в общеобразовательных учреждениях в 2019 году приходилось -8,8 человек.

В текущем учебном году 2 человека (Набережная СШ) закончили школу с медалью «За особые успехи в обучении» (в 2018 году их было 11).

Доля выпускников ОУ, поступивших в учреждения начального, среднего и высшего профессионального образования -97,7%.

Впервые, в год празднования 95-летия со дня образования района, был учрежден **нагрудный знак «Юное дарование Каргатского района»** для поддержки и стимулирования одаренных детей, проявивших особые успехи в учебной, спортивной, научно-исследовательской, творческой, общественной деятельности, в культуре и искусстве. Пять обучающихся были отмечены этой наградой



Муниципальная программа Каргатского района Новосибирской области «Выявление и поддержка одаренных детей в системе образования Каргатского района Новосибирской области на 2016-2020 годы»

Продолжена реализация мероприятий по поддержке талантливых обучающихся в рамках программы «Выявление и поддержка одаренных детей в системе образования Каргатского района Новосибирской области на 2016 -2020 годы». В базе данных «Одаренные дети» Каргатского района содержатся сведения о 802 обучающихся (за аналогичный период 2018 г. -833).

МП «Выявление и поддержка одаренных детей в системе образования Каргатского района Новосибирской области на 2016 -2020 годы» содержит

сведения о достижениях школьников академически, творчески одаренных и обладающих спортивными способностями.

Все школы обеспечены выходом в сеть Интернет, имеют официальный школьный сайт. Ежегодно улучшается оснащенность компьютерных классов. Обновляются компьютеры, приобретается техническое оборудование, проводятся капитальные и текущие ремонты объектов образования.

Среди значимых мероприятий важно отметить проведение **XIII районного конкурса «Учитель года»**, где участвовало **4 педагога из 4 школ района**.

По итогам 6 проведенных конкурсных мероприятий абсолютным победителем районного конкурса «Учитель года-2019» признан Ашифин Андрей Анатольевич (МКОУ КСШ №3 им. И.А.Домбровского). Ему была вручена главная награда «Пеликан». Лауреатами конкурса стали: Поваров Максим Николаевич (МКОУ КСШ №2 им.Горького) и Семенова Татьяна Сергеевна (МКОУ Первоотроицкая средняя школа). Победитель представил наш район на региональном этапе.

Победитель конкурса в апреле 2019 г. представлял наш район на **XXVI областном конкурсе «Учитель года»**, в котором приняло участие 37 педагогов из Новосибирской области



Общее образование			
Наименование городского/сельского поселения	Количество общеобразовательных учреждений, единиц	Средняя наполняемость классов, человек	Количество мест в учреждениях, мест
г.Каргат	3	21,3	1270
Беркутовский сельсовет	2	11,4	325
Маршанский сельсовет	2	10,5	316
Мусинский сельсовет	1	3	285
Первомайский сельсовет	1	3,4	225
Алабугинский сельсовет	3	4,5	313
Карганский сельсовет	2	2,9	150
Каргатский сельсовет	1	4,9	125

Суминский сельсовет	1	6,1	225
Кубанский сельсовет	1	12	280
Форпост-Каргатский сельсовет	1	4,9	263

5.3. Дополнительное образование

Учреждения дополнительного образования детей являются важным ресурсом культурно-творческого потенциала района.

По итогам 2019 года в учреждениях дополнительного образования количество детей в возрасте от 5 до 18 лет составляет 2045 человек, или 75,2%. Из них в системе дополнительного образования, подведомственным управлению образования (ДЮСШ и ДДТ) занято 1838 человек, что составляет 67,6 %.



5.4. Здоровоохранение

Деятельность системы здравоохранения направлена на обеспечение доступности качественной и эффективной медицинской помощи, снижение уровня заболеваемости и смертности, а также на увеличение средней продолжительности жизни населения.

На территории района медицинскую помощь оказывают ГБУЗ НСО «Каргатская центральная районная больница» и ее структурные подразделения.

На 01.01.2019 года укомплектованность врачебными кадрами составила 65 %, средним медицинским персоналом – 72,5 %, средними медработниками ФАП – 38,7%.

Здоровоохранение					
Наименование городского/сельского поселения	Количество учреждений здравоохранения, единиц	в том числе			
		больницы	поликлиники	ФАПы	санатории, профилактории
г.Каргат	1	1	1	-	-
Беркутовский сельский совет	5	-	-	5	-

Маршанский сельский совет	3	1	-	2	-
Мусинский сельский совет	2	-	-	1	-
Алабугинский сельский совет	5	1	-	5	-
Карганский сельский совет	5	-	-	5	-
Верх-Каргатский сельский совет	2	-	-	2	-
Суминский сельский совет	3	1	-	2	-
Кубанский сельский совет	2	-	-	2	-
Форпост-Каргатский сельский совет	3	-	-	3	-
Первомайский сельский совет	3	-	-	3	-

5.5. Учреждения культуры

Деятельность в сфере культуры была направлена на сохранение и развитие традиционного народного творчества, развитие национальных культур народов, населяющих район; создание условий для проявления и развития индивидуальных творческих способностей; патриотическое воспитание молодежи; поддержка юных дарований; совершенствование информационно-библиотечного обслуживания; развитие музейного дела; укрепление материально-технической базы учреждений культуры. Развитие этих направлений культуры позволит укрепить имидж района.

Одним из основных направлений работы учреждения культуры является развитие самодеятельного народного творчества и организация культурно-досуговой деятельности.

Проведено 5436 культурно-досуговых, из общего числа мероприятий проведено 275 концертов художественной самодеятельности из запланированных 209, что на уровне с 2018 годом – 275, в том числе 108 выездных концерта по району из запланированных 60, что меньше на 18 мероприятий (14,3%) по сравнению с 2018 годом – 126 концертов.

Проведено 33 районных социально – значимых праздника. В 2019 году Каргатский район отметил свое 95-летие, город Каргат одновременно с днем района отмечали 119 лет.

В районе ведут свою деятельность ряд молодежных организаций это: 6 военно-патриотических клуба, 18 волонтерских движения - 6 из которых имеют статус официально зарегистрированных, молодежное движение «Землячество», Совет



рабочей молодежи, общее число участников 410 человека.



В Каргатском районе действует 2 выставочных площадки при муниципальном казенном учреждении культуры «Каргатский историко-краеведческий музей», муниципальном казенном учреждении культуры «Социально-культурный комплекс «Юность»», Музее истории города Каргата.

Успешную работу по развитию и воспитанию детей в сфере культуры ведет Детская музыкальная школа. В 2020 году численность учащихся в музыкальной школе Каргатского района составила – 208 чел.

Учащиеся учреждений дополнительного образования принимают активное участие в фестивалях и конкурсах различного уровня.

В феврале 1983 года, трудом и талантом энтузиастов, был открыт уникальный музей, хранящий память об истории Каргатского района

В настоящее время музей занимает 10 залов. Первый зал выставочный – где для осмотра, посетителям предлагаются разнообразные выставки, как из фондов музея, так и передвижные выставки областных учреждений культуры.

Зал животного мира Каргатского района представляет самые разнообразные виды животных и птиц, обитающих в Каргатском районе. А также экспонатами этого зала являются кости мамонтов, найденные в районе с. Озерки Каргатского района, которые поражают своими размерами.



Зал истории г. Каргата и зал, который носит название «Быт первых переселенцев в Сибири», являются одними из самых любимых залов для всех посетителей.

Зал посвящен тяжелому времени Великой Отечественной войны. Здесь можно увидеть трофейные предметы, которыми войны. Письма с фронта, фотографии военных лет доносятся до нас свидетельства очевидцев и участников



войны, которые оставили нам бесценное наследие-правду о войне.

Экспозиция следующего зала отражает историю Каргата. На стендах расположены материалы о людях патриотах своего Отечества, таких как Александр Иванович Плитченко – поэт прозаик. Так же представлены работы художника Рысева Григория Павловича.

Учреждения культуры					
Наименование городского/ сельского поселения	Количество учреждений культуры, ед.	в том числе			
		клубы	кинзалы	музеи	библиоте ки
г. Каргат	11	4	-	2	4
Алабугинского сельсовета	6	6	-	-	-
Беркутовского сельсовета	5	5	-	-	-
Верх-Каргатского сельсовета	3	3	-	-	-
Кубанского сельсовета.	2	2	-	-	-
Карганского сельсовета.	3	3	-	-	-
Маршанского сельсовета	3	3	-	-	-
Мусинского сельсовета	1	1	-	-	-
Первомайского сельсовета	2	2	-	-	-
Суминского сельсовета.	3	3	-	-	-
Форпост-Каргатского сельсовета.	2	2	-	-	-

5.6. Спортивные объекты

В Каргатском районе все население от мало до велика, дружны со спортом. Всего спортивных сооружений с учетом объектов городской и рекреационной инфраструктуры, приспособленных для занятий физической культурой и спортом в районе действуют 85 разных форм собственности, (общей площадью 66 364 кв. м.), это том числе стадионы, хоккейные коробки, спортивные залы, плоскостные спортивные сооружения.

Каргатский район всегда славился спортсменами в следующих видах спорта: волейбол, баскетбол, настольный теннис, армрестлинг. В районе развиваются такие виды спорта как: футбол, легкая атлетика, хоккей с шайбой, гиревой спорт, лыжные гонки, каратэ «Киокушинкай», самбо, шашки, шахматы, пауэрлифтинг.



За прошедший год спортсмены Каргатского района приняли участие в ряде соревнований различного уровня:

Областные соревнования: ежегодный междугородний турнир по хоккею с шайбой памяти А. Слыша, зимние сельские спортивные игры НСО, открытое первенство по жиму штанги лёжа с Кочки, Первенство и чемпионат России по армспорту, турнир по мини – футболу, посвящённый Дню защитника Отечества р.п. Коченёво, зимняя и летняя Спартакиада пенсионеров Новосибирской области, Окружные игры по хоккею, по лыжным гонкам, на призы депутатов Законодательного собрания А.В. Морозова и С.А. Гайдука, зимняя и летняя спартакиада инвалидов НСО, фестиваль баскетбола г.Искитим, фестиваль настольного тенниса г.Искитим, зимний и летний областной фестиваль ГТО . Турнир по мини-футболу на кубок партии Единая Россия посвящённый Дню победы, Открытое первенство Каргатского района по классическому жиму штанги лёжа, летняя спартакиада МО НСО (стритбол, настольный теннис, мини-футбол, спортивная семья, лёгкая атлетика), турнир по киокусинкай «Ратное братство», Чемпионат НСО по пауэрлифтингу, Чемпионат и Первенство НСО по стритболу, спартакиада инвалидов, Чемпионат НСО по волейболу, Чемпионат НСО по мини-футболу, областной фестиваль инвалидов, фестиваль волейбола в Чулыме.

А так же соревнование районного уровня:

Рождественский турнир по волейболу, рождественский турнир по футзалу, рождественский турнир по шахматам, Спартакиада М , турнир по городкам среди пенсионеров, междугородний турнир по хоккею Каргат-Убинское, районный турнир по шашкам, районные турниры по волейболу, мини-футболу, стрит-болу (День защитника Отечества), зимняя спартакиада пенсионеров района, межрайонный турнир по волейболу, районный турнир по волейболу (8 марта), районный турнир по настольному теннису, фестиваль ГТО среди учащихся и работников МО, открытый чемпионат района по мини-футболу (зима), Открытый турнир по стритболу «Земляки», Чемпионат Каргатского района по мини-футболу, Районный турнир по волейболу, Турнир по мини-футболу посвящённый Дню победы, Турнир по баскетболу посвящённый Дню победы, Районный турнир по городкам, Легкоатлетические соревнования, посвящённые Дню РОССИИ, Районный турнир по шахматам, посвящённый Дню РОССИИ, Районный турнир по уличному волейболу, Чемпионат и Первенство района по футболу 7x7, День физкультурника, фестиваль ГТО среди пенсионеров, Открытый турнир по пляжному волейболу, Осенний кросс, Открытый чемпионат района по футболу и футзалу, Новогодние турниры по мини-футболу, волейболу, стритболу, шашкам, шахматам, классическому жиму штанги лёжа, настольному теннису, открытое Первенство района по пауэрлифтингу, Кубок НСО по киокусинкай ИКО Мацушима.

Доля детей и молодежи (возраст 3-29 лет), систематически занимающихся физической культурой и спортом, в общей численности детей и молодежи – 3372 человек, 70,3%

Доля граждан среднего возраста (женщины: 30-54 года; мужчины: 30-59 лет), систематически занимающихся физической культурой и спортом, в общей численности граждан среднего возраста - 703 человека, 12,4%

Доля граждан старшего возраста (женщины: 55-79 лет; мужчины: 60-79 лет), систематически занимающихся физической культурой и спортом в общей численности граждан старшего возраста – 301 человек, 6,9%

Доля граждан, систематически занимающихся физической культурой и спортом, в общей численности населения Каргатского района Новосибирской области в возрасте 3–79 лет – 4376 человек, 29,9%

В прошедшем 2019 году введена в эксплуатацию еще одна уличная площадка для сдачи норм ГТО.

Спортивные объекты						
Наименование городского/сельского поселения.	Количество спортивных сооружений	в том числе				
		спорт-комплексы	стадионы	бассейны	спортзалы включая школьные	хоккейные коробки
г. Каргат	28	1	1	-	7	3
Алабугинского сельсовета	15	-	-	-	1/1	3
Беркутовского сельсовета	6	-	-	-	1	1
Верх-Каргатского сельсовета	5	-	-	-	0/1	1
Кубанского сельсовета.	4	-	-	-	1	1
Карганского сельсовета.	7	-	-	-	2	1
Маршанского сельсовета	6	-	-	-	1	3
Мусинского сельсовета	3	-	-	-	1	1
Первомайского сельсовета.	3	-	-	-	1	-
Суминского сельсовета.	5	-	-	-	0/1	1
Форпост-Каргатского сельсовета.	3	-	-	-	1	-

6. Инженерно-коммунальная инфраструктура

На территории района обеспечением тепловой энергией занимаются два предприятия: МУП «Коммунальный комплекс Каргатского района», МУП «Каргатское ЖКХ», имеющие 24 котельных, в муниципальной собственности, из них: 16 на твердом топливе (уголь) с общей мощностью 25,8 Гкал/ч, 8 газовых общей мощностью 11,6 Гкал/ч. Общая протяженность тепловых сетей различного диаметра составляет 30,15 км тепловых сетей.

Оказанием услуг по поставкам электроэнергии потребителям района занят персонал ЗАО «Региональные электрические сети», г. Каргат.

Поставка электроэнергии производится 270 трансформаторными подстанциями напряжением 10/0,4 кВ.

По территории района проходят 1192 км линий электропередач из них с напряжением 35 кВ- 233 км, линий с напряжением 10 кВ – 587 км, с напряжением 0,4 кВ – 372 км.

Водоснабжением района занимается МУП «Коммунальный комплекс Каргатского района», города Каргата занимается МУП «Каргатское ЖКХ», на территории района находятся 59 глубоководных водозаборных скважин с общим дебетом 7,31 тыс. м³/сутки и 168,58 км водопроводных сетей различных диаметров.

В районе частично канализовано только территория города Каргата. Занимается им ООО «Энергия», имеющий 2 канализационных насосных станций производительностью 120 м³/час, протяженность канализационных сетей различного диаметра составляет 9,0 км. Канализационные очистные сооружения в районе одни пропускной способностью 200 м³/сут.

Наименование городского/ сельского поселения	Наименование обслуживающей организации (с указанием правовой формы)	Проектная мощность	Свободная мощность
Водоснабжение (куб. м/ч)			
Кубанский сельский совет	МУП «Коммунальный комплекс Каргатского района»	10,0	6,5
Алабугинский сельский совет	МУП «Коммунальный комплекс Каргатского района»	104	11,35
Беркутовский сельский совет	МУП «Коммунальный комплекс Каргатского района»	89	9,2
Верх- Каргатский сельский совет	МУП «Коммунальный комплекс Каргатского района»	41	2,35
Карганский сельский совет	МУП «Коммунальный комплекс Каргатского района»	84	1,6
город Каргат	МУП «Каргатское ЖКХ»	103,7	10,7
Суминский сельский совет	МУП «Коммунальный комплекс Каргатского района»	58	1,8
Мусинский сельский совет	МУП «Коммунальный комплекс Каргатского района»	32	2,75
Форпост- Каргатский сельский совет	МУП «Коммунальный комплекс Каргатского района»	18,0	15,9
Маршанский сельский совет	МУП «Коммунальный комплекс Каргатского района»	56	6,9
Первомайский сельский совет	МУП «Коммунальный комплекс Каргатского района»	38	1,1
Водоотведение(куб.м/ч)			
город Каргат	ООО «Энергия»	8,0	0
Теплоснабжение (Гкал/ч)			
Кубанский сельский совет	МУП «Коммунальный комплекс Каргатского района»	1,2	0,7
Алабугинский сельский совет	МУП «Коммунальный комплекс Каргатского района»	1,79	1,38
Беркутовский сельский совет	МУП «Коммунальный комплекс Каргатского района»	2,08	1,54
Верх- Каргатский	МУП «Коммунальный комплекс	1,72	1,3

сельский совет	Каргатского района»		
Карганский сельский совет	МУП «Комунальный комплекс Каргатского района»	0,78	0,68
город Каргат	МУП «Каргатское ЖКХ»	25,9	12,9
Суминский сельский совет	МУП «Комунальный комплекс Каргатского района»	1,2	1,02
Мусинский сельский совет	МУП «Комунальный комплекс Каргатского района»	0,7	0,5
Форпост- Каргатский сельский совет	МУП «Комунальный комплекс Каргатского района»	0,94	0,72
Маршанский сельский совет	МУП «Комунальный комплекс Каргатского района»	1,99	1,46
Первомайский сельский совет	МУП «Комунальный комплекс Каргатского района»	1,36	1,18
	Газоснабжение(куб.м/ч)		
город Каргат	ООО «Газпроммежрегионгаз Новосибирск»	1232* 416**	-
Беркутовский сельский совет	ООО «Газпроммежрегионгаз Новосибирск»	956,8	-
Кубанский сельский совет	ООО «Газпроммежрегионгаз Новосибирск»	923,8	-
Маршанский сельский совет	ООО «Газпроммежрегионгаз Новосибирск»	1476	-
На территориях Алабугинского, Мусинского, Карганского, Верх-Каргатского, Суминского, Форпост-Каргатского, Первомайских сельских советах в настоящее время для бытовых нужд используется сжиженный газ, поставляемый ООО «Новосибирскоблгаз»			
*- Газопровод низкого давления			
**- Газопровод высокого давления			
Электроснабжение (МВт)			
Электроснабжение Каргатского района осуществляет ЗАО «Региональные электрические сети». Существующих энергетических мощностей			
п. Гавриловка	филиал «Чулымские электрические сети» АО «РЭС»	2*4 МВА	2,73 МВт
с. Кольцовка	филиал «Чулымские электрические сети» АО «РЭС»	2*2,5МВА	1,40МВт
с. Маршанка	филиал «Чулымские электрические сети» АО «РЭС»	1*2,5 1*1 МВА	0,00
с. Мусы	филиал «Чулымские электрические сети» АО «РЭС»	1*1 МВА	0,71МВт
д. Озерки	филиал «Чулымские электрические сети» АО «РЭС»	2*2,5 МВА	1,57 МВт
с. Сумы	филиал «Чулымские электрические сети» АО «РЭС»	2*1,6 МВА	1,39 МВт
с. Форпост-Каргат	филиал «Чулымские электрические сети» АО «РЭС»	1*1,6 МВА	1,14 МВт

*Схема электрических и газовых сетей с возможными точками подключения
на территории Каргатского района*



- УСЛОВНЫЕ ОБОЗНАЧЕНИЯ**
- Существующий газопровод низкого давления Р до 250 мм аст.
 - Перспективный газопровод низкого давления Р до 250 мм аст. (необходимо для газификации или замены старой)
 - Перспективный газопровод, проект давления Р до 250 мм аст.
 - Сводный коллектор (перекресточный пункт)
 - Перекресточный коллектор (перекресточный пункт)
 - Сетьевые коллекторы, газ
 - Трубы газопровода (вместо существующих)

1801 - СД		1801 - СД	
Схема газопроводов в границах газификации района		Муниципальный район Каргат	
Муниципальный район Каргат		Муниципальный район Каргат	
Состав проектной документации	Система проектной документации	№ документа	№ документа
Карта газопроводов района МСО	СД	1	1
Состав проектной документации	Система проектной документации	№ документа	№ документа
Схема газопроводов района МСО	СД	1	1
Состав проектной документации	Система проектной документации	№ документа	№ документа
Схема газопроводов района МСО	СД	1	1

Существующий и перспективный газопровод низкого давления, Р до 250 мм в ст. от ГРП 11, 16, 17, г. Юргат Юргатского района Новосибирской области
 Карта М1:2 500

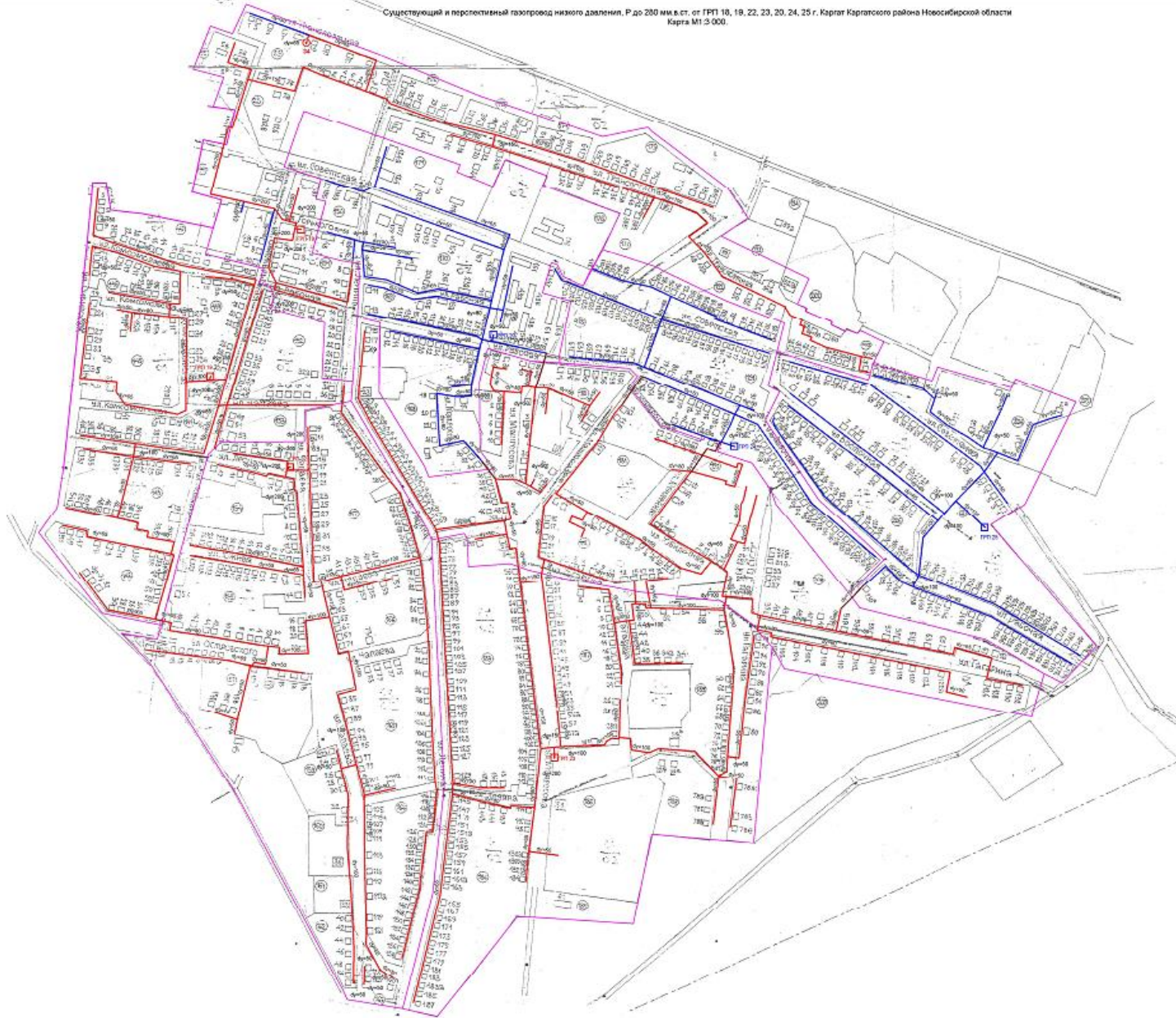


- УСЛОВНЫЕ ОБОЗНАЧЕНИЯ**
- Существующий газопровод низкого давления Р до 250 мм в ст.
 - Перспективный газопровод низкого давления Р до 250 мм в ст.
 - Перспективный газопровод низкого давления Р до 250 мм в ст.
 - Существующий газопровод низкого давления Р до 250 мм в ст.
 - Перспективный газопровод низкого давления Р до 250 мм в ст.
 - Газовый запорный клапан
 - Газовый запорный клапан
 - Газовый запорный клапан

14Б1-ОК		Схема газопроводов г. Юргат Юргатского района Новосибирской области	
№ документа	14Б1-ОК	№ документа	14Б1-ОК
Дата	2014	Дата	2014
Исполнитель	И.И.И.	Исполнитель	И.И.И.
Проверенный	И.И.И.	Проверенный	И.И.И.
Составитель	И.И.И.	Составитель	И.И.И.
Утвержденный	И.И.И.	Утвержденный	И.И.И.
Содержание	Схема газопроводов	Содержание	Схема газопроводов
Лист	2	Лист	13

Юргатский район, г. Юргат, ул. Заводская, 14Б1-ОК

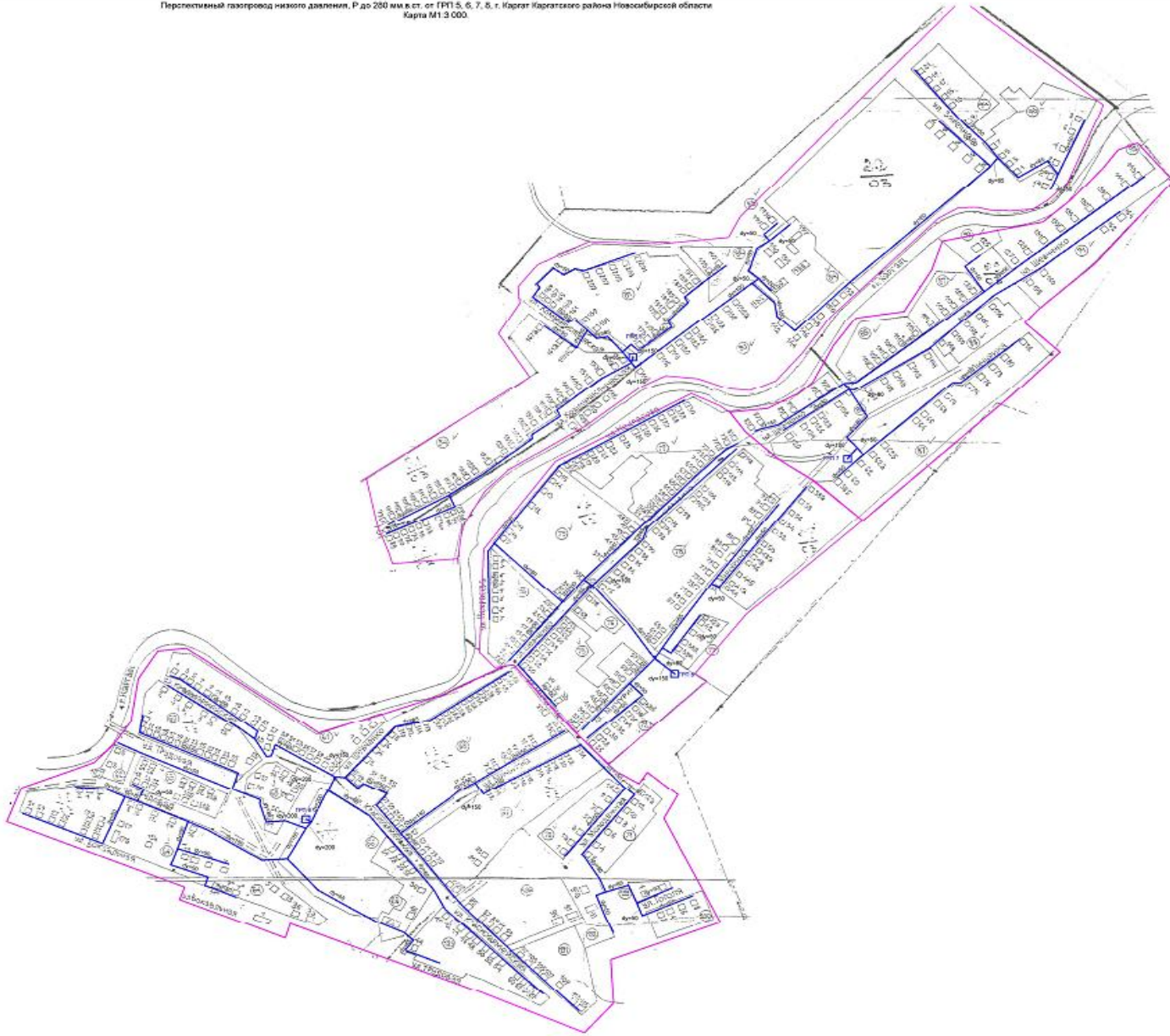
Существующий и перспективный газопровод низкого давления. Р до 200 мм в ст. от ГРП 18, 19, 22, 23, 20, 24, 25 г. Каргат Каргатского района Новосибирской области
Карта М 1:2 000.



- ПОСЛАНЬЕ ОБЪЯВЛЕНИЕ**
- Существующий газопровод низкого давления Р до 200 мм в ст.
 - Перспективный газопровод низкого давления Р до 200 мм в ст. (обозначен для газификации или только адреса)
 - Перспективный газопровод низкого давления Р до 200 мм в ст.
 - Проектный газорегуляторный пункт
 - Проектный газорегуляторный пункт
 - Проектные присоединения потребителей
 - Дачные территории, км
 - Газовые адреса (непроектируемые улицы)

1401-СХ	
№	Содержание
1	Схема газопроводов низкого давления
2	Карта газификации района
3	Схема газопроводов
4	Карта газификации района
5	СХ 1 1 1
6	СХ 1 1 1
7	СХ 1 1 1
8	СХ 1 1 1
9	СХ 1 1 1
10	СХ 1 1 1
11	СХ 1 1 1
12	СХ 1 1 1
13	СХ 1 1 1
14	СХ 1 1 1
15	СХ 1 1 1
16	СХ 1 1 1
17	СХ 1 1 1
18	СХ 1 1 1
19	СХ 1 1 1
20	СХ 1 1 1
21	СХ 1 1 1
22	СХ 1 1 1
23	СХ 1 1 1
24	СХ 1 1 1
25	СХ 1 1 1
26	СХ 1 1 1
27	СХ 1 1 1
28	СХ 1 1 1
29	СХ 1 1 1
30	СХ 1 1 1
31	СХ 1 1 1
32	СХ 1 1 1
33	СХ 1 1 1
34	СХ 1 1 1
35	СХ 1 1 1
36	СХ 1 1 1
37	СХ 1 1 1
38	СХ 1 1 1
39	СХ 1 1 1
40	СХ 1 1 1
41	СХ 1 1 1
42	СХ 1 1 1
43	СХ 1 1 1
44	СХ 1 1 1
45	СХ 1 1 1
46	СХ 1 1 1
47	СХ 1 1 1
48	СХ 1 1 1
49	СХ 1 1 1
50	СХ 1 1 1
51	СХ 1 1 1
52	СХ 1 1 1
53	СХ 1 1 1
54	СХ 1 1 1
55	СХ 1 1 1
56	СХ 1 1 1
57	СХ 1 1 1
58	СХ 1 1 1
59	СХ 1 1 1
60	СХ 1 1 1
61	СХ 1 1 1
62	СХ 1 1 1
63	СХ 1 1 1
64	СХ 1 1 1
65	СХ 1 1 1
66	СХ 1 1 1
67	СХ 1 1 1
68	СХ 1 1 1
69	СХ 1 1 1
70	СХ 1 1 1
71	СХ 1 1 1
72	СХ 1 1 1
73	СХ 1 1 1
74	СХ 1 1 1
75	СХ 1 1 1
76	СХ 1 1 1
77	СХ 1 1 1
78	СХ 1 1 1
79	СХ 1 1 1
80	СХ 1 1 1
81	СХ 1 1 1
82	СХ 1 1 1
83	СХ 1 1 1
84	СХ 1 1 1
85	СХ 1 1 1
86	СХ 1 1 1
87	СХ 1 1 1
88	СХ 1 1 1
89	СХ 1 1 1
90	СХ 1 1 1
91	СХ 1 1 1
92	СХ 1 1 1
93	СХ 1 1 1
94	СХ 1 1 1
95	СХ 1 1 1
96	СХ 1 1 1
97	СХ 1 1 1
98	СХ 1 1 1
99	СХ 1 1 1
100	СХ 1 1 1

Перспективный газопровод низкого давления, Р до 250 мм в ст. от ГРП 5, 6, 7, 8, г. Каргат Каргатского района Новосибирской области
 Карта М1:3 000.



- СВЕТЛАВА ОБЪЕКТИВ**
- Перспективный газопровод низкого давления Р до 250 мм в ст.
 - Перспективный газорегуляторный пункт
 - d=150 Диаметр газопровода, мм
 - Граница территории проектируемого участка

1461 - СК			
Схема газоснабжения г. Каргат Каргатского района Новосибирской области			
№ п/п	№	Вид	Дата
1	1	Э	2015
2	2	Э	2015
3	3	Э	2015
4	4	Э	2015
5	5	Э	2015
6	6	Э	2015
7	7	Э	2015
8	8	Э	2015
9	9	Э	2015
10	10	Э	2015
11	11	Э	2015
12	12	Э	2015
13	13	Э	2015
14	14	Э	2015
15	15	Э	2015
16	16	Э	2015
17	17	Э	2015
18	18	Э	2015
19	19	Э	2015
20	20	Э	2015
21	21	Э	2015
22	22	Э	2015
23	23	Э	2015
24	24	Э	2015
25	25	Э	2015
26	26	Э	2015
27	27	Э	2015
28	28	Э	2015
29	29	Э	2015
30	30	Э	2015
31	31	Э	2015
32	32	Э	2015
33	33	Э	2015
34	34	Э	2015
35	35	Э	2015
36	36	Э	2015
37	37	Э	2015
38	38	Э	2015
39	39	Э	2015
40	40	Э	2015
41	41	Э	2015
42	42	Э	2015
43	43	Э	2015
44	44	Э	2015
45	45	Э	2015
46	46	Э	2015
47	47	Э	2015
48	48	Э	2015
49	49	Э	2015
50	50	Э	2015
51	51	Э	2015
52	52	Э	2015
53	53	Э	2015
54	54	Э	2015
55	55	Э	2015
56	56	Э	2015
57	57	Э	2015
58	58	Э	2015
59	59	Э	2015
60	60	Э	2015
61	61	Э	2015
62	62	Э	2015
63	63	Э	2015
64	64	Э	2015
65	65	Э	2015
66	66	Э	2015
67	67	Э	2015
68	68	Э	2015
69	69	Э	2015
70	70	Э	2015
71	71	Э	2015
72	72	Э	2015
73	73	Э	2015
74	74	Э	2015
75	75	Э	2015
76	76	Э	2015
77	77	Э	2015
78	78	Э	2015
79	79	Э	2015
80	80	Э	2015
81	81	Э	2015
82	82	Э	2015
83	83	Э	2015
84	84	Э	2015
85	85	Э	2015
86	86	Э	2015
87	87	Э	2015
88	88	Э	2015
89	89	Э	2015
90	90	Э	2015
91	91	Э	2015
92	92	Э	2015
93	93	Э	2015
94	94	Э	2015
95	95	Э	2015
96	96	Э	2015
97	97	Э	2015
98	98	Э	2015
99	99	Э	2015
100	100	Э	2015

Лист 1 из 1

Существующий и проектируемый газопровод высокого давления, Р до 6 кгс/см², г. Каргат Каргатского района Новосибирской области
Карта М1:6 000.

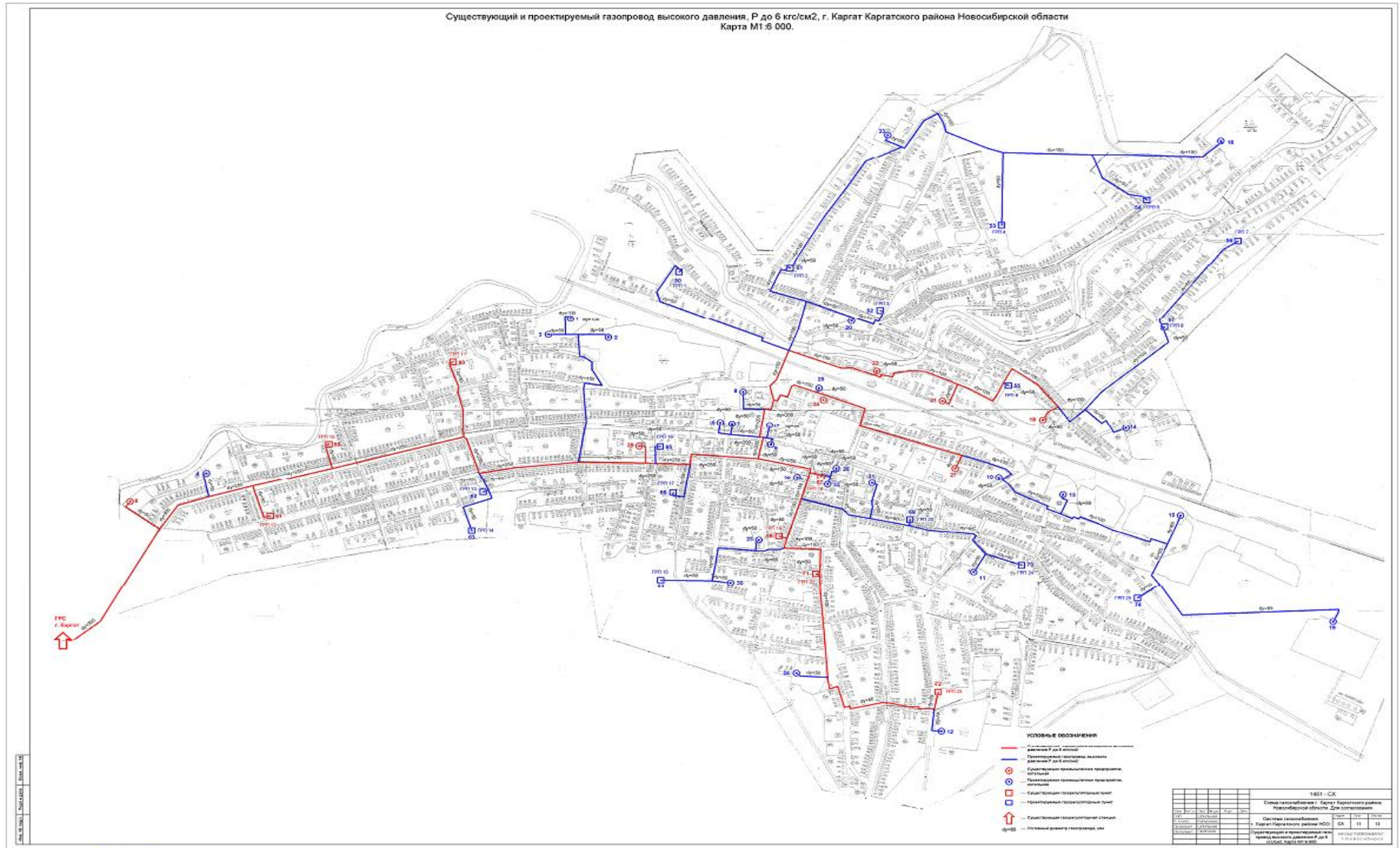
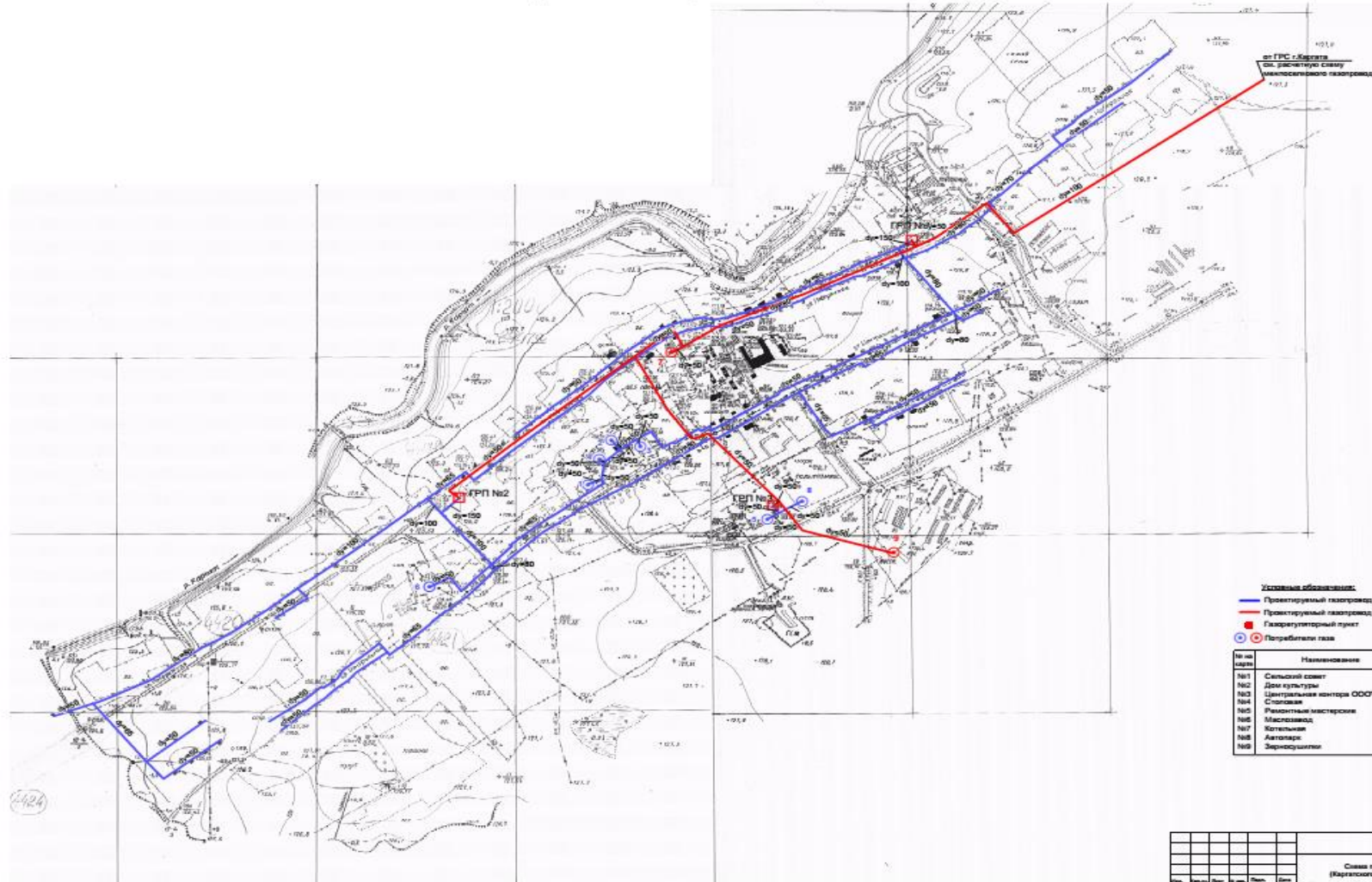
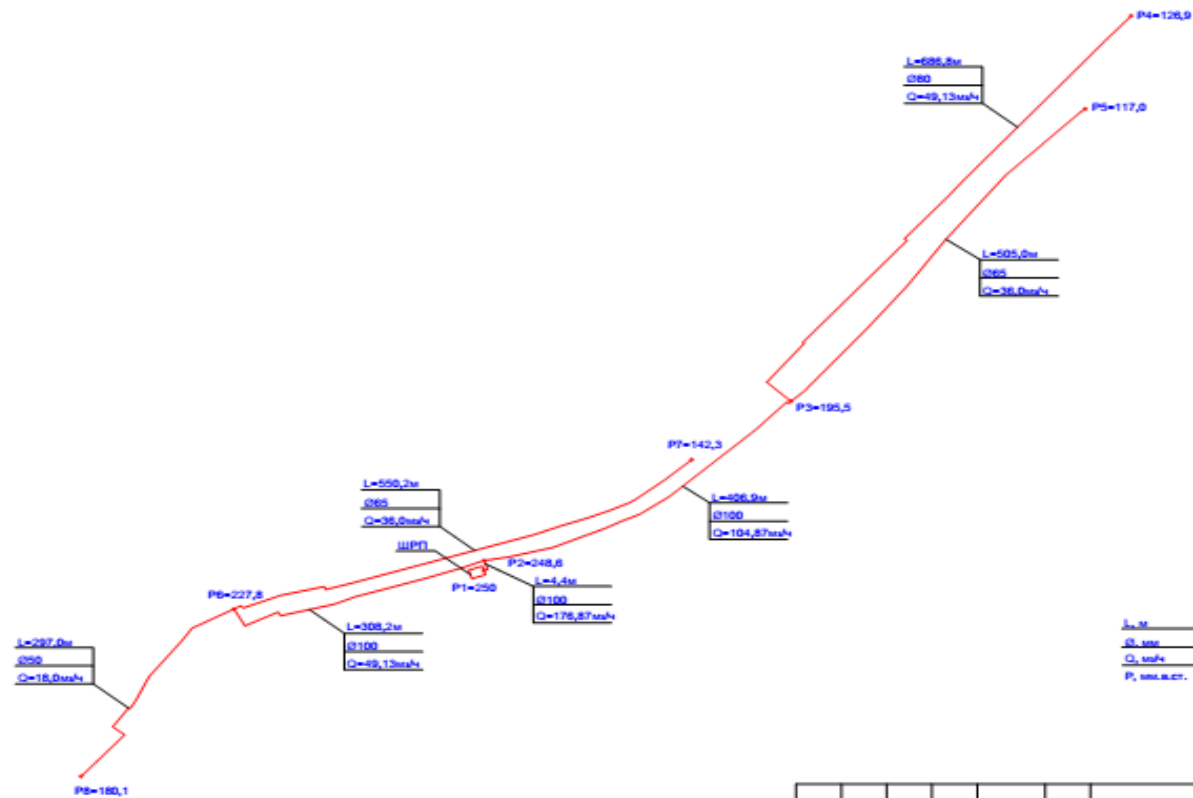


Схема газоснабжения с. Маршанское Каргатского района



1359-СХ		Стация		Лист	
Схема газоснабжения с. Маршанское (Каргатского района Новосибирской области)					
Разработ.	Гаврилова	Линейный газопровод низкого давления, Р до 300 мм.вкл.ст. высокого давления Р до 6,0 кг/см²	СХ	1	4
Проектиров.	Гаврилова				
Н. контр.	Гаврилова				
Генп.	Гаврилова				
		Карта М 1:5000	ИФ ОАО "Титановит"		

Расчетная схема газопроводов
низкого давления от ШРП.



047.14-СХ					
Администрация Беркутовского сельсовета Каргатского района Новосибирской области					
Изм.	К.уч.	Лист	Издок	Подпись	Дата
		Силينا			07.14г.
		Силينا			07.14г.
		Ефимова			07.14г.
Схема газопроводов низкого давления п.Старомихайловский, Каргатского района, НСО				Стадия	Лист
Расчетная схема газопроводов низкого давления от ШРП.				ПД	2
				Листов	
				ООО "МОНТАЖ"	

Информация о тарифах на коммунальные услуги (городское поселение)

Услуга, товар	Единица измерения	Стоимость за единицу, руб.		Действующие тарифы на присоединение к сети
		для физических лиц	для юридических лиц	
Электроэнергия	кВт	4,48/ 4,51	н/д	н/д
Водоснабжение	куб. м	22,20 /22,90	22,20 /22,90	58,99 тыс. руб. за 1 куб. холодной воды в сутки
Канализация	куб. м	109,6	109,6	0
Теплоэнергия	Гкал.	1914,34 /1975,57	1914,34 /1975,57	Подключение тепловой нагрузки более 0,1Гкал/ч и не превышает 1,5 Гкал/ч -33,887 тыс. руб./ Гкал/ч
Утилизация отходов	куб.м	466,0	466,0	н/д
Уголь	тонна	2943,33	2943,33	н/д

Информация о тарифах на коммунальные услуги (сельские поселения)

Услуга, товар	Единица измерения	Стоимость за единицу, руб.		Действующие тарифы на присоединение к сети
		для физических лиц	для юридических лиц	
Электроэнергия	кВт	2,08 /2,14	н/д	н/д
Водоснабжение	куб. м	21,91 /22,79	21,91 /22,79	29,01 тыс. руб. за 1 куб. холодной воды в сутки
Канализация	куб. м	108,0	Услуга отсутствует	н/д
Теплоэнергия (Алабугинский, Беркутовский, Верх-Каргатский, Маршанский, Форпост-Каргатский сельсоветы)	Гкал.	1926,71 /2020,77	1926,71 /2020,77	0
Теплоэнергия (Карганский, Мусинский, Первомайский, Суминский сельсоветы)	Гкал.	Услуга отсутствует	2434,05 /3089	0
Утилизация отходов	куб. м	466,0	466,0	н/д
Уголь	тонна	2957	2823	н/д

7. Транспортная инфраструктура и связь

Протяженность автомобильных дорог общего пользования – 609,3 км, в том числе дорог с твердым покрытием -544,3 км, с грунтовым покрытием 189,427 км. Дороги федерального и межмуниципального значения связывают Каргатский район с Чулымским, Убинским, Доволенским и Кочковским районами.

Плотность автомобильных дорог в целом по району 0,104 км/кв. км

Федеральная трасса «Иртыш Р-254» сохраняет своё лидирующее положение как основная планировочная ось и как главная транспортная артерия (60км - в границах района).

Территориальная трасса «К-09 Каргат» имеет большое значение в структуре автоперевозок Новосибирского района.

В системе восстановления внутренних транспортно-экономических связей Каргатского района большое значение имеет сеть местных автодорог. Протяженность дорог общего пользования местного значения в районе составляет 201,6 км. Удаленность от соседних районных центров до 100км, время в пути на автотранспорте 1-2 ч.;

Характерным для Каргатского района является низкая плотность укрепленных автомобильных дорог. Плотность дорог составляет 23 км на 1000 кв. км территории, что примерно на 15 процентов ниже средней плотности по Новосибирской области. Тем самым этот показатель в значительной степени снижает эффективность функционирования всего агропромышленного комплекса района.



Участок дороги Омск-Новосибирск, как часть Транссибирской магистрали Москва-Владивосток - двухпутный, электрифицирован, оборудован автоматической блокировкой. На территории района железнодорожный транспорт развивается в направлении технического перевооружения, усиления верхнего строения пути, введения новых средств - связи. Основное назначение станции сводится к обслуживанию транзитного грузового и пассажирского движения. Главной функцией железнодорожного транспорта останется осуществление дальних межрайонных и областных связей.

Ближайший аэродром, обеспечивающий обслуживание населения Каргатского района, расположен в настоящее время в г. Новосибирске - аэродром «Толмачёво», который осуществляет как местные, так и региональные, международные рейсы, является авиационным центром Сибирского федерального округа.

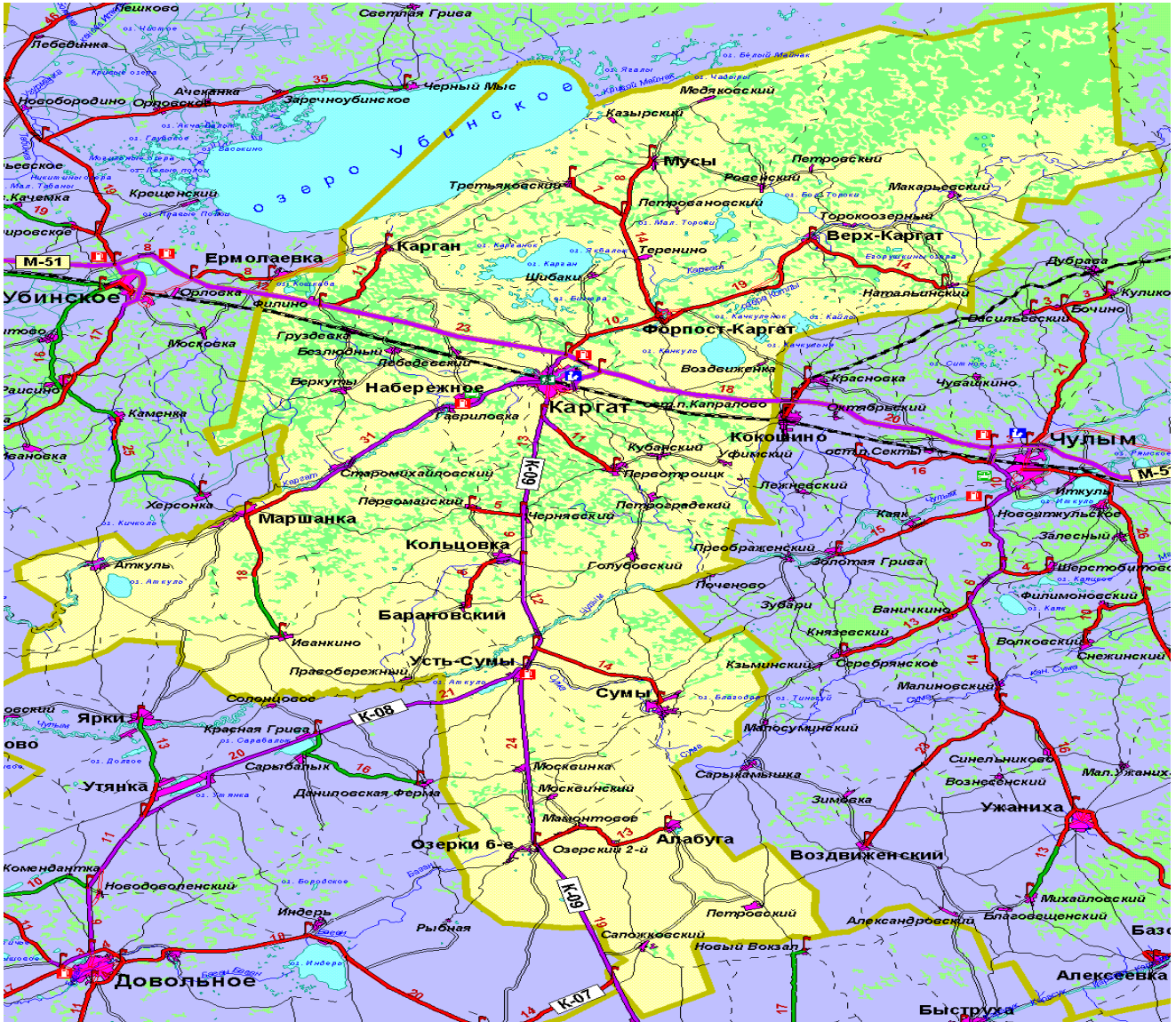


Схема автомобильных дорог, железнодорожных путей и станций на территории Каргатского района

Связь и интернет

Услуги почтовой связи в районе оказывает подразделение Чулымского почтамта. В районе функционирует 10 отделений почтовой связи. В Каргатском районе 15 (АТС) автоматических телефонных станций, из них 6 это современные цифровые станции. В настоящее время в районе осуществляется переход на цифровые технологии, практически ко всем населенным пунктам проложено оптоволокно. Большинство линейных сооружений реконструированы с воздушных на

кабельные, что значительно улучшает качество связи, повышает ее надежность и устойчивость, требует меньших трудозатрат при эксплуатации.

Телевизионное вещание осуществляется по спутниковой связи. В 2019 году Каргатский район полностью перешел на цифровое телевидение.

Доступ к сети «Интернет» имеется на всех центральных усадьбах поселений. На АТС установлено оборудование для скоростного доступа в сеть «Интернет», это значительно облегчило жителям района пользоваться сервисами электронного правительства, обеспечило подключение к системе межведомственного электронного документооборота. Значительно повысилось качество предоставляемых услуг.

Услуги сотовой связи на территории района предоставляют операторы связи: МТС, Мегафон, Теле-2, Билайн. Охват в целом по району станциями сотовой связи практически 100%.

В районе 100% охват населенных пунктов вещанием федеральных и региональных телекомпаний. Муниципальное бюджетное учреждение культуры «Агиткультбригада Каргатского района» оказывает услугу: телевидение (2 новостных выпуска в течение недели).

Периодичностью 1 раз в неделю выходит районная газета «За изобилие».

8. Инвестиционная привлекательность

8.1. Конкурентные преимущества

Муниципальный район - сельскохозяйственный район области, земли сельскохозяйственного назначения занимают 410598 га из 563291 га площади всего района.

Выгодное транспортно-экономическое и географическое положение (район расположен на транссибирской железнодорожной магистрали и федеральной трассы «Иртыш Р-254» юге Центральной части Новосибирской области и граничит с Чулымским, Кочковским, Доволенским и Убинским районами). В районе находится ж/д станция Каргат, районный центр расположен вдоль автомобильной магистрали Новосибирск - Челябинск)

Имеются разведанные полезные ископаемые: запасы кирпичной глины для удовлетворения собственных нужд района (сырье для производства кирпича) сапропели и торфа для промышленного освоения.

Поверхностные воды на территории района представлены сетью рек, озер и болот. Их площадь составляет 4,6га. Самые крупные реки: Каргат, Чулым и приток р. Чулым – р. Сума.

На территории района много озер, которые в основном сконцентрированы в северной части. Самые крупные озера: Большие и Малые Тороки, Карган, Аткуль, Бизюра, Канкуль в них водятся промысловые породы рыбы: карась, сазан, карп; территория района привлекательна для занятия любительской рыбалкой и охотой

Район специализируется на производстве зерна и в мясо - молочном животноводстве, наличие природных, в том числе земельных, ресурсов для промышленного и сельскохозяйственного освоения, сельскохозяйственные земли могут быть расширены землями запаса.

Имеется в наличие недоиспользованные производственные мощности на промышленных предприятиях пригодных для развития производства. Не задействованы производственные мощности бывшего Мясокомбината, Пластмассового завода, Маслозавода.

В районе имеются железнодорожные тупики, подъездные пути и линии электропередач, рядом с которыми возможно размещение, промышленных зон, пригодных для лесопереработки.

8.2.Точки роста

• *Развитие сельского хозяйства*

Перспективным направлением развития сельского хозяйства в районе будет **животноводство** - от 75 до 85% в структуре сельскохозяйственного производства.

Развития племенной базы с применением селекционно-генетических технологий в ООО «КФХ Русское Поле».

Строительства и реконструкции животноводческих помещений под современные технологии содержания скота, создания и развития новых крестьянских (фермерских) хозяйств в животноводстве.

К 2030 году в районе ожидается увеличение производства молока на 33% к 2017 году, мяса - на 7%, яиц – на 10% к 2017 году.

Перспективным направлением в растениеводстве останется **производство продовольственного и фуражного зерна и обеспечение животноводства качественной кормовой базой.**

Увеличение посевных площадей за счет введения в оборот свободных сельскохозяйственных, в том числе залежных земель, а также применение минеральных и органических удобрений, средств защиты растений, применения кондиционных и элитных семян, ресурсосберегающих технологий.

В целом к 2030 году в районе ожидается увеличение производства сельскохозяйственной продукции на 19,8%, в том числе продукция животноводства – на 24,9% и продукция растениеводства на 7%.

• *Развитие пищевой промышленности*

Переработка сельскохозяйственной продукции, произведенной в районе, является одним из важнейших направлений развития перерабатывающей промышленности района.

Открытие цеха по глубокой переработке сельхоз продукции на базе ИП (КФХ) Иванова А.П.

Развитие производства проката металлического профиля ИП Хохлова А.К.

• *Строительство*

Создание условий для увеличения объемов строительства жилья, расширения практики комплексного, в том числе малоэтажного жилищного строительства, оказание содействие по инженерному обустройству земельных участков под индивидуальную застройку.

Оказание содействия в обеспечении жильем многодетных семей, ветеранов, инвалидов и других социально незащищенных слоев населения.

Создание условий для повышения доступности жилья для отдельных категорий граждан путем предоставления жилых помещений по договорам коммерческого найма.

Строительство бассейна в г. Каргате

Строительство универсального крытого хоккейного корта на территории муниципального казенного общеобразовательного учреждения Каргатская средняя школа №2 им. Горького.

Строительство культурно-досугового центра с. Маршанское.

Строительство лыжной базы.

Строительство хирургического отделения в г. Каргате

Строительство детского сада с.Мамонтовое

Строительство блочно-модульной газовой котельной г. Каргат

Развитие сферы ЖКХ

Улучшится экологическая ситуация в районе за счет организации работы комплексной площадки сбора, утилизации, обезвреживания отходов производства и потребления.

Будет осуществляться капитальный ремонт многоквартирного жилищного фонда, расположенного на территории района.

Будет продолжена работа по модернизации систем теплоснабжения района.

- ***Дороги, транспорт***

Продолжаются работы по улучшению состояния автомобильных дорог на территории района, за счет запланированного текущего ремонта.

Продолжится техническое перевооружение предприятия МУП «Каргатское АТП» осуществляющего пассажирские перевозки.

Продолжится работа в оснащении средствами и системами обеспечения транспортной безопасности объектов транспортной инфраструктуры, транспортных средств и специалистов, отвечающих за безопасность на транспорте.

- ***Развитие малого и среднего предпринимательства***

Будет оказано содействие субъектам малого и среднего предпринимательства в продвижении продукции местных товаропроизводителей на рынки Новосибирской области, в модернизации действующих производств.

- ***Образовательные услуги***

Будет продолжена работа по реализации национальных проектов в сфере образования.

Будет продолжена работа по повышению уровня профессиональной квалификации, привлечению и закреплению квалифицированных педагогических кадров.

Развитие наставничества. Продолжается работа по созданию условий для сопровождения одаренных детей и талантливой молодежи.

- ***Социальная защита населения***

Предполагается реализация мероприятий по обеспечению социальной защищенности граждан, не имеющих возможности удовлетворить свои насущные потребности за счет собственной трудовой или предпринимательской деятельности.

- ***Развитие сферы культуры***

Важной точкой роста для Каргатского района является модернизация материально-технической базы учреждений культуры: библиотек, домов культуры и клубов.

Это создаст благоприятные условия для удовлетворения и формирования потребностей населения в духовном и культурном развитии.

- ***Развитие спорта***

В районе продолжится работа по привлечению к занятиям физической культурой и спортом всех категорий граждан и групп населения, развитию их физических способностей, а также реконструкция имеющихся спортивных сооружений и строительство новых, обеспечению высокого качества муниципальных услуг в области физической культуры и спорта.

8.3. Реестр инвестиционных проектов

Реализуемые инвестиционные проекты

№ п/п	Наименование проекта	Инвестор	Цель, основные направления деятельности	Общая стоимость проекта (планируемый объем инвестиций) млн. руб.	Дополнительные средства для реализации проекта		Сроки реализации	Стадии реализации %
					Сумма, млн. руб.	Источник финансирования		
Сельское хозяйство								
1.	Создание сельскохозяйственного кооператива.	Сельхоз предприятия Каргатского района	Создание условий для сохранения и развития малых форм хозяйствования	7500,0		Внебюджетные средства	2018-2021	2
2	Открытие цеха по глубокой переработке сельхоз продукции	ИП (КФХ) Иванов А.П.	Создание условий для сохранения и развития малых форм хозяйствования	3,5	2,5	РБ, ОБ	2019-2021	5
Строительство								
3	Благоустройство Парка культуры и отдыха г. Каргат	Администрация Каргатского района	Улучшение материально-технического состояния объектов образования	12,16	-	МБ, ОБ	2019-2020	50
Проекты социальной направленности								
4	Строительство универсального крытого хоккейного корта на территории муниципального казенного учреждения Каргатская	Администрация Каргатского района	Развитие физической культуры и	35,0	-	РБ, ОБ	2019-2020	35

	средняя школа №2 им. Горького		спорта					
5	Строительство рынка г. Каргат	ИП Рустамов И.Х. аглы	Розничная торговля сельскохозяйственной продукцией	30,0	-	ВБ	2019-2021	10
6	Строительство торгового центра г. Каргат	ИП Рустамов И.Х. аглы	Создание условий в сфере розничной торговли	10,0	-	ВБ		
7.	Строительство лыжной базы г. Каргат	Администрация Каргатского района	Развитие физической культуры и спорта	-		ОБ,РБ	2019-2021	10
8	Строительство кафе с пекарней г. Каргат	ИП Желтяков А.А.	Создание условий для развития малых форм хозяйствования	10,0	-	ВБ	2019-2020	70
9	Строительство кафе г. Каргат	ИП Волкова Е.В.	Создание условий для развития малых форм хозяйствования	5,0	-	ВБ	209-2021	10
Дорожная отрасль								
10.	Ремонт автомобильной дороги «Каргат-Маршанка»	Администрация Каргатского района	Развитие дорожной инфраструктуры	28,5		Областной бюджет	2018	-

11.	Ремонт автомобильной дороги «Каргат- 09- Довольное»:	ТУАД	Развитие дорожной инфраструктуры	85,193		Областной бюджет	2018	100
-----	--	------	----------------------------------	--------	--	------------------	------	-----

Инвестиционные проекты, планируемые к реализации

№п/п	Наименование проекта	Наличие оформленных решений в отношении собственности земельных участков под реализацию	Наличие ПСД	Наличия заключения госэкспертизы	Наличие разрешения на строительство (номер и дата)	Срок реализации проекта	Общий объем инвестиций, млн. руб.	Контакты инициатора проекта	Количество создаваемых постоянных рабочих мест, чел.
1	Строительство бассейна	имеется	-	-	-	2018-2020 гг.	130,0	Администрация Каргатского района Новосибирской области	10
2.	Строительство детского сада с. Мамонтовое	-	2019 год подготовка ПСД (стоимость проекта 3,0 млн. руб.)	-	-	2020-2021 гг.	-	Администрация Каргатского района Новосибирской области	6
3.	Строительство автомойки г. Каргат	имеется	в стадии строительства	-	-	2020-2021 гг.	5,0	ИП Бережинский А.В.	нет данных
4.	Строительство гостиницы г. Каргат	имеется	имеется	-	-	2020-2022 гг.	15,0	ИП Желтяков А.А.	нет данных
5.	Строительство культурно-досугового центра в с. Маршанское	-	-	-	-	2017-2018гг.	130,0	ООО «КФХ Русское поле»	нет данных
6.	Строительство блочно-модульной котельной г.	имеется	-	-	-	2018-2019	45,056	Администрация Каргатского района	

	Каргат					г.		Новосибирской области	
--	--------	--	--	--	--	----	--	--------------------------	--

8.4. Инвестиционные предложения

№ п/п	Предложение	Обоснование
1.	Строительство мини завода по переработке молока и производства твердых сортов сыров	Наличие животноводческого комплекса на 4450 фуражных коров, общее поголовье по району составляет 7470 голов
2.	Использование озер, рек и искусственных прудов для коммерческой рыбалки и промышленного разведения рыбы	Использование водных ресурсов позволит содержать в хорошем состоянии гидротехнические сооружения района. Реализация рыбы позволит получить прибыль и оказывать услуги в сфере активного отдыха.
3.	- Создание завода по производству изделий из дерева, в том числе фанеры. - Изготовление брикетов из древесины, а так же иных отходов растительности.	Площадь эксплуатационных лесов составляет 79912 га.
4.	Развитие придорожного сервиса	Большая интенсивность движения автотранспортных средств по трассе «Иртыш Р-254», а также по трассе «К-09 Каргат-Кочки».
5.	Развитие заготовительных площадок	Наличие дикоросов в лесах и рямах, продукция переработки сельскохозяйственной деятельности, а так же развитие овощеводства в ЛПХ и КФХ.
6.	Развитие сельскохозяйственного туризма	Территория с основным видом деятельности сельское хозяйство, 16 КФХ, 3500 ЛПХ
7	Создание производства по утилизации изношенных автопокрышек на основе	На территории расположены строительные организации, транспортные переработка большого

	технологии одностадийной переработке шин в резиновый порошок и производство тротуарной резиновой плитки	количества резины позволит решить проблему ее утилизации этими организациями.
8	Строительство тепличного комплекса	На территории района 3500 ЛПХ и 16 КФХ

8.5. Недозагруженные производственные мощности

Наименование предприятия	Адрес, контакты (тел., факс, e-mail)	Характеристика недозагруженных мощностей (площадь помещений, вид помещений, наличия оборудования и т.п.)	Вид и стоимость использования (аренда/выкуп/иное)
Бывшая территория военной части г. Каргат	г. Каргат, ул. Транспортная, 14 тел.8(38365) 21-200	Площадь территории-352 га Форма собственности- муниципальная Наличие: -производственные боксы; -гаражи; - хранилища 5 шт.(2*1800 кв.м; 3*2500 кв.м); -котельная (газовая) 1,4МВт; - скважины 2*700куб.м/сут.; - электричество 600 кВт;	Организация промышленного производства, хранение и транспортировка. Аренда.

8.6. Инвестиционные площадки по типу «браунфилд» и «гринфилд»

Анкета инвестиционной площадки № 1 по типу гринфилд

География земельного участка/площадки

Место расположения (адрес)	Каргатский район, Суминский сельсовет
Численность населенного пункта (человек)	505

Площадь (га) и размеры (км)	141,6 га
Удаленность от ближайшей грузовой железнодорожной станции (название), км, (с указанием собственника железнодорожного тупика при его наличии)	станция Каргат –60,0 км
Удаленность от ближайшего аэропорта (название), км	около 180 км от аэропорта «Толмачево»
Близлежащие объекты (жилая застройка, промышленные и сельскохозяйственные предприятия)	инд. жилая застройка– 1000м;

Основные характеристики земельного участка/площадки

Кадастровый номер (при наличии)	54.09;020124:15.
Форма собственности (государственная, муниципальная, частная)	Собственность не разграничена-
Категория земель (с/х назначения, земли поселения и т.д.)	Земли запаса
Возможный вид использования (в соответствии с ГП или СТП)	Возделывания сельскохозяйственных культур
Предложения по использованию участка, площадки, объекта	Для ведения сельскохозяйственного производства
Наличие на участке (площадке) объектов (зданий, сооружений и пр., их состояние, площадь, потенциально возможное использование и прочие характеристики)	отсутствуют
Глубина залегания грунтовых вод (м)	н/д

Обеспеченность земельного участка/площадки инженерной и транспортной инфраструктурой

Вид инфраструктуры	Предварительные технические условия (максимальный объем ресурсов, виды т.д.)
Водоснабжение	-
Канализация сточных вод	-
Электроснабжение	-
Теплоснабжение	-
Газоснабжение	-
Подъездные пути, их характеристика (примыкание к участку, расстояние до автомобильной дороги федерального/регионального/местного значения)	-

Контактная информация

Собственник земельного участка/площадки	Государственная
Наименование, юридический адрес	Администрация муниципального образования Суминский сельский совет Адрес: 632431, Каргатский район, село Сумы, ул. Орловка, здание 1.
Контактное лицо, Ф.И.О. и должность руководителя, телефон, факс, , e-mail	Титков Юрий Федорович Глава муниципального образования Телефон/факс: 8 (383) 65-55-346 E-mail: bolotina.adm@mail.ru

**Анкета инвестиционной площадки № 2 по типу гринфилд****География земельного участка/площадки**

Место расположения (<i>адрес</i>)	Каргатский район, Суминский сельсовет
Численность населенного пункта (<i>человек</i>)	505
Площадь (<i>га</i>) и размеры (<i>км</i>)	559,5 га
Удаленность от ближайшей грузовой железнодорожной станции (<i>название</i>), км (<i>с указанием собственника железнодорожного тупика при его наличии</i>)	Станция Каргат – 60,0 км

Удаленность от ближайшего аэропорта (название), км	около 187 км от аэропорта «Толмачево»
Близлежащие объекты (жилая застройка, промышленные и сельскохозяйственные предприятия с указанием их специализации)	инд. жилая застройка с запада – 1000 м;

Основные характеристики земельного участка/площадки

Кадастровый номер (при наличии)	54.09;020124:771.
Форма собственности (государственная, муниципальная, частная)	Собственность не разграничена-
Категория земель (с/х назначения, земли поселения и т.д.)	Земли запаса
Возможный вид использования (в соответствии с ГП или СТП)	-
Предложения по использованию участка, площадки, объекта	Для ведения сельскохозяйственного производства
Наличие на участке (площадке) объектов (зданий, сооружений и пр., их состояние, площадь, потенциально возможное использование и прочие характеристики)	отсутствуют
Глубина залегания грунтовых вод (м)	н/д

Обеспеченность земельного участка/ площадки инженерной и транспортной инфраструктурой

Водоснабжение	-
Канализация сточных вод	-
Электроснабжение	-
Теплоснабжение	-
Газоснабжение	-
Подъездные пути, их характеристика (примыкание к участку, расстояние до автомобильной дороги федерального/регионального/ местного значения)	-

Контактная информация

Собственник земельного участка/площадки	Государственная
Наименование, юридический адрес	Администрация муниципального образования Суминского сельского Совета Адрес: 632431, Каргатский район, село Сумы, ул. Орловка, здание 1.
Контактное лицо, Ф.И.О. и должность	Титков Юрий Федорович, Глава

руководителя, телефон, факс, e-mail	муниципального образования Телефон/факс: 8(383)65-55-346 E –mail: bolotina.adm@mail.ru
-------------------------------------	--

Анкета инвестиционной площадки № 3 по типу гринфилд

География земельного участка/площадки

Место расположения (<i>адрес</i>)	Каргатский район, с. Форпост-Каргат, ул. Совхозная д.1
Численность населенного пункта (<i>человек</i>)	223
Площадь (<i>га</i>) и размеры (<i>км</i>)	0,05 га (0,12*0,039)
Удаленность от ближайшей грузовой железнодорожной станции (<i>название</i>), км, (<i>с указанием собственника железнодорожного тупика при его наличии</i>)	станция Каргат – 18 км
Удаленность от ближайшего аэропорта (<i>название</i>), км	около 200 км от аэропорта «Толмачево»
Близлежащие объекты (<i>жилая застройка, промышленные и сельскохозяйственные предприятия</i>)	инд. жилая застройка– 100 м;

Основные характеристики земельного участка/площадки

Кадастровый номер (<i>при наличии</i>)	
Форма собственности (<i>государственная, муниципальная, частная</i>)	муниципальная
Категория земель (<i>с/х назначения, земли поселения и т.д.</i>)	земли поселений
Возможный вид использования (<i>в соответствии с ГП или СТП</i>)	-
Предложения по использованию участка, площадки, объекта	под склад, гараж
Наличие на участке (<i>площадке</i>) объектов (<i>зданий, сооружений и пр., их состояние, площадь, потенциально возможное использование и прочие характеристики</i>)	Нежилое здание (половина)
Глубина залегания грунтовых вод (<i>м</i>)	0,8

Обеспеченность земельного участка/ площадки инженерной и транспортной инфраструктурой

Вид инфраструктуры	Предварительные технические
--------------------	-----------------------------

	условия (максимальный объем ресурсов, виды т.д.)
Водоснабжение	-
Канализация сточных вод	-
Электроснабжение	-
Теплоснабжение	-
Газоснабжение	-
Подъездные пути, их характеристика (примыкание к участку, расстояние до автомобильной дороги федерального/регионального/ местного значения)	Грунтовая дорога, расстояние до автомобильной дороги федерального/регионального значения-10 км, местного значения-0,02 км

Контактная информация

<i>Собственник земельного участка/площадки</i>	муниципальная
Наименование, юридический адрес	Администрация муниципального образования Форпост-Каргат сельский совет Адрес:632411, Каргатский район, село Форпост- Каргат, ул. Школьная, д 1.
Контактное лицо, Ф.И.О. и должность руководителя, телефон, факс, , e-mail	Семенова Елена Александровна Глава муниципального образования Телефон/факс: 8 (383) 65 44-346 E –mail: fkselsovet@mail.ru

Анкета инвестиционной площадки № 4 по типу гринфилд

География земельного участка/площадки

Место расположения (<i>адрес</i>)	Каргатский район, г. Каргат, бывшая в/ч.
Численность населенного пункта (<i>человек</i>)	9519
Площадь (<i>га</i>) и размеры (<i>км</i>)	352 га (48 контуров)
Удаленность от ближайшей грузовой железнодорожной станции (<i>название</i>), км, (с указанием собственника железнодорожного тупика при его наличии)	«Станция Каргат» – 6 км
Удаленность от ближайшего аэропорта (<i>название</i>), км	180 км от аэропорта «Толмачево»

Близлежащие объекты (<i>жилая застройка, промышленные и сельскохозяйственные предприятия</i>)	3 км населенный пункт
---	-----------------------

Основные характеристики земельного участка/площадки

Кадастровый номер (<i>при наличии</i>)	54:09:020112:158
Форма собственности (<i>государственная, муниципальная, частная</i>)	муниципальная
Категория земель (<i>с/х назначения, земли поселения и т.д.</i>)	Земли промышленности, энергетики, транспорта, связи, радиовещания, телевидения, информатики, земли для обеспечения космической деятельности, земли обороны, безопасности и земли иного специального назначения
Возможный вид использования (<i>в соответствии с ГП или СТП</i>)	для размещения производственных объектов
Предложения по использованию участка, площадки, объекта	для размещения промышленных производств
Наличие на участке (<i>площадке</i>) объектов (<i>зданий, сооружений и пр., их состояние, площадь, потенциально возможное использование и прочие характеристики</i>)	Жилые помещения, котельная, гаражи, производственные боксы, хранилища-5 шт. (2*1800 кв. м; 3*2500 кв. м.), здание детского сада и школа площадью 448 м кв.
Глубина залегания грунтовых вод (<i>м</i>)	1,5

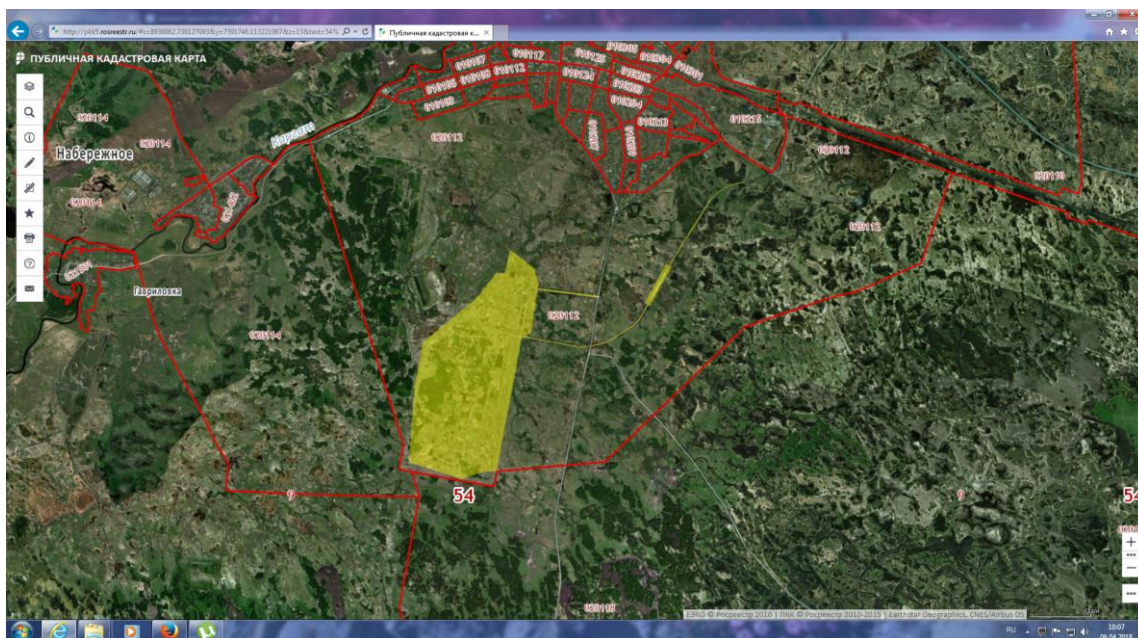
Обеспеченность земельного участка/площадки инженерной и транспортной инфраструктурой

Вид инфраструктуры	Предварительные технические условия (максимальный объем ресурсов, виды т.д.)
Водоснабжение	Скважины 2*700 куб.м/сут
Канализация сточных вод	Бытовая внутренняя

Электроснабжение	600кВт (резерв)
Теплоснабжение	Газовое
Газоснабжение	Газовая котельная 1,4 МВт
Подъездные пути, их характеристика (примыкание к участку, расстояние до автомобильной дороги федерального/регионального/ местного значения)	22 км внутренняя сеть дорог. Примыкание 900м к автомобильной дороге «Каргат-Кочки», ж/д тупик с подъездными путями

Контактная информация

Собственник земельного участка/площадки	муниципальная
Наименование, юридический адрес	Администрация муниципального образования г. Каргат Адрес: 632412, Каргатский район, г. Каргат, ул. Транспортная, 14.
Контактное лицо, Ф.И.О. и должность руководителя, телефон, факс, , e-mail	Пономаренко Владимир Владимирович Глава муниципального образования Телефон/факс: 8 (383) 65 21-000 E –mail: admkargat.ru



Анкета инвестиционной площадки № 3 по типу гринфилд

География земельного участка/площадки

Место расположения (адрес)	Каргатский район, с. Форпост-Каргат, ул. Совхозная д.1
----------------------------	--

Численность населенного пункта (человек)	223
Площадь (га) и размеры (км)	0,05 га (0,12*0,039)
Удаленность от ближайшей грузовой железнодорожной станции (название), км, (с указанием собственника железнодорожного тупика при его наличии)	станция Каргат – 18 км
Удаленность от ближайшего аэропорта (название), км	около 200 км от аэропорта «Толмачево»
Близлежащие объекты (жилая застройка, промышленные и сельскохозяйственные предприятия)	инд. жилая застройка– 100 м;

Основные характеристики земельного участка/площадки

Кадастровый номер (при наличии)	
Форма собственности (государственная, муниципальная, частная)	муниципальная
Категория земель (с/х назначения, земли поселения и т.д.)	земли поселений
Возможный вид использования (в соответствии с ГП или СТП)	-
Предложения по использованию участка, площадки, объекта	под склад, гараж
Наличие на участке (площадке) объектов (зданий, сооружений и пр., их состояние, площадь, потенциально возможное использование и прочие характеристики)	Нежилое здание (половина)
Глубина залегания грунтовых вод (м)	0,8

Обеспеченность земельного участка/ площадки инженерной и транспортной инфраструктурой

Вид инфраструктуры	Предварительные технические условия (максимальный объем ресурсов, виды т.д.)
Водоснабжение	-
Канализация сточных вод	-
Электроснабжение	-
Теплоснабжение	-
Газоснабжение	-
Подъездные пути, их характеристика (примыкание к участку, расстояние до автомобильной дороги федерального/регионального/ местного значения)	Грунтовая дорога, расстояние до автомобильной дороги федерального/регионального значения-10 км, местного значения-0,02 км

Контактная информация

Собственник земельного участка/площадки	муниципальная
Наименование, юридический адрес	Администрация муниципального образования Форпост-Каргат сельский совет Адрес: 632411, Каргатский район, село Форпост- Каргат, ул. Школьная, д 1.
Контактное лицо, Ф.И.О. и должность руководителя, телефон, факс, , e-mail	Семенова Елена Александровна Глава муниципального образования Телефон/факс: 8 (383) 65 44-346 E –mail: fkselsovet@mail.ru

Анкета инвестиционной площадки № 5 по типу гринфилд**География земельного участка/площадки**

Место расположения (<i>адрес</i>)	Каргатский район, Карганского мо северо-западнее от населенного пункта с. Филино
Численность населенного пункта (<i>человек</i>)	142
Площадь (<i>га</i>) и размеры (<i>км</i>)	более 500тыс. кв. м
Удаленность от ближайшей грузовой железнодорожной станции (<i>название</i>), км, (<i>с указанием собственника железнодорожного тупика при его наличии</i>)	станция Каргат – 29,4 км
Удаленность от ближайшего аэропорта (<i>название</i>), км	около 229 км от аэропорта «Толмачево»
Близлежащие объекты (<i>жилая застройка, промышленные и сельскохозяйственные предприятия</i>)	инд. жилая застройка – 1км;

Основные характеристики земельного участка/площадки

Кадастровый номер (<i>при наличии</i>)	-
Форма собственности (<i>государственная, муниципальная, частная</i>)	государственная

Категория земель (<i>с/х назначения, земли поселения и т.д.</i>)	с/х назначения
Возможный вид использования (<i>в соответствии с ГП или СТП</i>)	-
Предложения по использованию участка, площадки, объекта	пашни, строительство объектов сельского хозяйства
Наличие на участке (<i>площадке</i>) объектов (<i>зданий, сооружений и пр., их состояние, площадь, потенциально возможное использование и прочие характеристики</i>)	-
Глубина залегания грунтовых вод (<i>м</i>)	-

Обеспеченность земельного участка/ площадки инженерной и транспортной инфраструктурой

Вид инфраструктуры	Предварительные технические условия (максимальный объем ресурсов, виды т.д.)
Водоснабжение	-
Канализация сточных вод	-
Электроснабжение	-
Теплоснабжение	-
Газоснабжение	-
Подъездные пути, их характеристика (<i>примыкание к участку, расстояние до автомобильной дороги федерального/регионального/ местного значения</i>)	Грунтовая дорога, расстояние до автомобильной дороги федерального/регионального значения-1 км, местного значения-0,05 км

Контактная информация

<i>Собственник земельного участка/площадки</i>	государственная
Наименование, юридический адрес	Администрация муниципального образования Карганского сельского совета Адрес:632416, Каргатский район, Карганское мо, село Филино
Контактное лицо, Ф.И.О. и должность руководителя, телефон, факс, , e-mail	Трипузов Алексей Владимирович Глава муниципального образования Телефон/факс: 8 (383) 65 46-384 E –mail: karganskiy.ru.

8.7. Нормативные правовые акты, регулирующие инвестиционную деятельность на муниципальном уровне

Наименование акта	Реквизиты	Основные положения
Постановление	от 19.09.2012 №731	Об утверждении инвестиционного Совета, Положения об инвестиционном Совете при администрации Каргатского района
Постановление	от 19.09.2012 № 730	Об определении приоритетных направлений инвестиционной деятельности
Постановление	от 09.11.2012 № 835	О муниципальной поддержке инвестиционной деятельности на территории Каргатского района Новосибирской области
Распоряжение	от 07.11.2013 № 607-р	О назначении инвестиционного уполномоченного
Постановление	от 09.09.2014 № 657	Об утверждении Положения об инвестиционном уполномоченном муниципального образования Каргатский район
Распоряжение	от 09.09.2014 № 474-р	Об утверждении Порядка организации и работы канала прямой связи с инвесторами
Постановление	от 19.09. 2015 № 297	О приостановлении муниципальной программы на срок 2016-2017 годы
Постановление	от 07.09.2018 № 356	Об утверждении муниципальной программы «Развитие инвестиционной деятельности на территории Каргатского района Новосибирской области на 2019-2024 годы»
Постановление	от 16.09.2019 № 365	Об утверждении Совета по вопросам предпринимательства и улучшению инвестиционного климата

8.8. Взаимодействие с инвесторами

В соответствии с постановлением администрации Каргатского района Новосибирской области от 09.11.2012 № 834 «Об определении приоритетного направления инвестиционной деятельности Каргатского района», муниципальная поддержка оказывается проектам реализуемым следующим перспективным направлениям инвестиционной деятельности:

1. Развитие и модернизация агропромышленного комплекса;
2. Развитие сферы промышленного производства, в том числе переработки;
3. Модернизация и развитие социальной инфраструктуры.

Муниципальная поддержка инвесторам предоставлялась в рамках реализации муниципальной программы «Развитие малого и среднего предпринимательства, инвестиционной деятельности Каргатского района Новосибирской области» в следующих видах:

- а) финансовая
- б) консультационная
- в) имущественная

Консультационная предоставляется в следующих формах:

- Предоставления информации о наличии и состоянии инженерной инфраструктуры, необходимой для реализации инвестиционного проекта (<http://www.kargatskiy.ru/administratsiya12/investpolitika/инвестиционный-паспорт.html>).
- Консультаций при подготовке документации по инвестиционным проектам.
- Содействие включению в федеральные и региональные программы наиболее эффективных инвестиционных проектов.
- Формирование предложений по реализации инвестиционных проектов для привлечения инвесторов на территорию района.

3.2. Финансовый вид муниципальной поддержки предоставляется в следующих формах:

- а) предоставление субсидий;
- б) возмещение затрат по договорам лизинга;
- в) возмещение затрат по банковским кредитам.

Цель предоставления субсидий - оказание финансовой поддержки СМиСП, в соответствии с муниципальной программой «Развитие малого и среднего предпринимательства, инвестиционной деятельности в Каргатском районе Новосибирской области» (далее-Программа), в следующих формах:

- а) субсидирование части затрат, связанных с приобретением оборудования (включая его доставку и монтаж) в целях создания, и (или) развития, и (или) модернизации производства товаров, работ и услуг;
- б) субсидирование части затрат связанных со строительством, реконструкцией и капитальным ремонтом зданий;
- в) субсидирование части арендных платежей (за помещения и земельные участки не находящиеся в муниципальной собственности);

г) субсидирование части процентных выплат по кредитам, привлеченным в российских кредитных организациях;

в) субсидирование части затрат связанных с подключением к сетям инженерно-технологического обеспечения;

д) субсидирование части затрат по договорам лизинга;

е) субсидирование затрат СМ и СП участвующим в ярмарках;

ж) субсидирование части затрат на обучение субъектов малого и среднего предпринимательства.

Финансовая поддержка (субсидия) СМ и СП предоставляются главным распорядителем средств районного бюджета , по результатам конкурсного отбора, организатором которого является отдел экономики и планирования администрации Каргатского района.

СХЕМА ВЗАИМОДЕЙСТВИЯ С ИНВЕСТОРАМИ В КАРГАТСКОМ РАЙОНЕ



8.9. История успеха реализации инвестиционных проектов на территории Каргатского района.

ООО «КФХ Русское Поле» создано в сентябре 2012 года. На базе созданного сельхозпредприятия осуществляется инвестиционный проект по строительству крупнейшего за Уралом современного животноводческого комплекса на 4450 коров полного цикла с применением самых передовых и прогрессивных технологий содержания скота, производства кормов и сельскохозяйственной продукции и их переработки.

На сегодняшний день ООО «КФХ Русское Поле» представляет собой крупное сельскохозяйственное предприятие, занимающееся производством и переработкой молока, производством мяса и зерна.

9. Контактная информация

Инвестиционный уполномоченный по муниципальному району		
Ф.И.О.	Должность	Контактная информация (адрес, телефон, e-mail)
Береснев Игорь Михайлович	Заместитель главы администрации и Каргатского района Новосибирской области	г. Каргат, ул. Советская, 1 22 Тел.: 8-923-116-45-16 70bim@mail.ru

A portrait of Igor Beresnev, a man in a dark blue suit and striped tie, standing in an office. A round clock is visible on the wall behind him.