


Купинский район
Новосибирской области



Инвестиционный паспорт

2019 год



СОДЕРЖАНИЕ:

Приветственное слово Главы Купинского района.....	3
1. Общие сведения о Купинском районе.....	4
1.1. Административно-территориальное деление.....	4
1.2. Историческая справка	5
1.3. Географическое положение и климат.....	6
1.4. Природные ресурсы и полезные ископаемые.....	7
2. Население и трудовые ресурсы.....	8
3. Экономический потенциал.....	9
4. Туристический потенциал.....	13
5. Социальная инфраструктура.....	15
6. Инженерно-коммунальная инфраструктура.....	18
7. Транспортная инфраструктура и связь.....	21
8. Инвестиционная привлекательность	22
8.1. Конкурентные преимущества	22
8.2. Точки роста.....	23
8.3. Реестр инвестиционных проектов	24
8.4. Инвестиционные предложения	33
8.5. Недозагруженные производственные мощности	34
8.6. Инвестиционные площадки	35
8.7. Нормативные правовые акты, регулирующие инвестиционную деятельность на муниципальном уровне	45
8.8. Взаимодействие с инвесторами.....	49
8.9. Истории успеха реализации инвестиционных проектов на территории Купинского района.....	50
9. Контактная информация.....	50

Приветственное слово главы района

Уважаемые инвесторы!

Купинский район имеет богатую историю, славные культурные и духовные традиции. Район обладает значительными объемами земельных и водных ресурсов, запасами глины, лечебных грязей. По территории района проходит железнодорожная магистраль, начато строительство автомобильной дороги федерального значения, дающее импульс для развития инфраструктурного обустройства магистрали. Выгодное географическое положение района, соседство с Республикой Казахстан дает преимущества для развития партнерских отношений, приграничного сотрудничества.



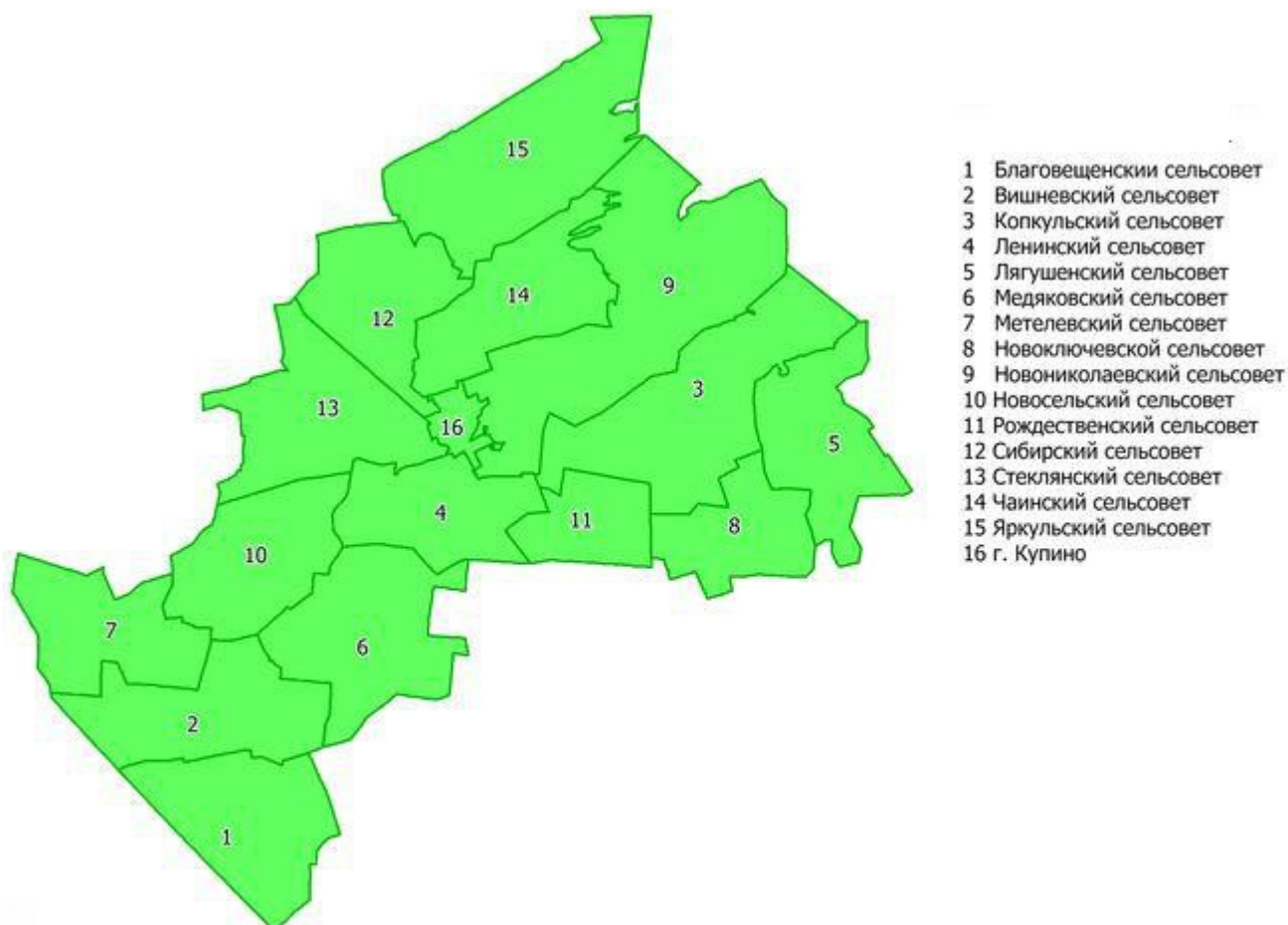
Мы представляем вашему вниманию «Инвестиционный паспорт Купинского района», ознакомившись с которым, потенциальный инвестор получит полную и достоверную информацию об экономическом потенциале района, инвестиционном климате, системе поддержки предпринимательства. Это позволит объективно оценить привлекательность вложения капитала, а также найти надежных партнеров и принять решение о начале работы в нашем районе.

Мы открыты для новых серьезных проектов в различных сферах бизнеса и приходу как отечественных, так и зарубежных предпринимателей. Со своей стороны предлагаем Вам взаимовыгодные условия сотрудничества и всестороннюю поддержку для реализации привлекательных бизнес – идей и сделаем все, чтобы потенциальным инвесторам было выгодно и комфортно работать и развивать свой бизнес на нашей территории.

Глава района Шубников Владимир Николаевич



1.1. Административно – территориальное деление



Наименование городского / сельского поселения	Количество населенных пунктов
г. Купино	1
Благовещенский сельсовет	3
Вишневы сельсовет	4
Копкульский сельсовет	4
Ленинский сельсовет	4
Лягушенский сельсовет	3
Медяковский сельсовет	6
Метелевский сельсовет	4
Новоключевской сельсовет	3
Новониколаевский сельсовет	5

Новосельский сельсовет	3
Рождественский сельсовет	1
Сибирский сельсовет	3
Стеглянский сельсовет	3
Чаинский сельсовет	5
Яркульский сельсовет	3

1.2. Историческая справка

Купинский район находится в Кулундинской степи, ее коренными жителями были казахи и сибирские татары. Само название «Кулунда» восходит к казахским словам «кулунд» - жеребенок и «дала» - степь. В XVII-XVIII веках этот регион начали активно осваивать русские переселенцы. Одним из первых было основано село Яркуль, раскинувшееся вдоль берега одноименного озера. Село Мальково, находящееся на противоположном берегу озера Яркуль, возникло в то же время, как и село Яркуль. Еще одним старожильческим селом Купинской волости было село Чумашки; оно было основано еще в конце XVIII в. Долгие годы Чумашки было одним из наиболее крупных населенных пунктов в Купинской волости. В конце XVIII века беглые крестьяне основали деревню Ключи, потому что вокруг нее было несколько родников (ключей). В последующие столетие число жителей в Ключах сильно увеличилось, им пришлось вырубить окружающий деревню лес для строительства домов. В результате вырубки возник котлован, посредине которого стал бить горько – соленый ключ, а саму деревню вскоре переименовали в Новые Ключи. В 50-90-х годах XIX в. на территории современного Купинского района появилось еще несколько деревень – Чаинка, Купино, Лягушье. В 1855 г было основано село Киргинцево.

В 1886 году на берегу озера Мохового выходцами из с. Купино Карочинского уезда Курской губернии было основано с. Моховое, получившее свое название по имени озера, которое вскоре было переименовано в с.Купино. Строительство в 1914 году Кулундинской ветки Сибирской железнодорожной магистрали из Татарска на Алтай и транспортное соединение в 1915 году сел Купино и Татарское резко изменило жизнь районного центра. Начала бурно расти железнодорожная станция, село Купино, которое в 1936 г. получило статус рабочего поселка, а в 1944 г. в связи с развитием промышленных предприятий стал городом.

С 1911 года по 1919 год Купинская волость входила в состав Каинского уезда Томской губернии. С 27 августа 1919 года по 24 сентября 1924 года Купинская волость находилась в составе Татарского уезда Омской губернии. 24 сентября 1924 года указом Сибревкома об укрупнении волостей был образован Купинский район.

Объектами культурного наследия архитектурного регионального значения на территории района являются недвижимые памятники:

- комплекс зданий поселенческой больницы 1911 года постройки;
- церковь «Святого апостола и евангелиста Луки» 1903 года постройки;
- водонапорная башня 1916 года постройки.



Здание больницы 1911 года постройки

1.3. Географическое положение и климат

Местоположение

Купинский район располагается в юго-западной части Кулундинской зоны Новосибирской области, находится в 450 км к юго-западу от г.Новосибирска. На юге район граничит с Казахстаном, а на остальном протяжении с Чистоозерным, Чановским, Барабинским, Здвинским и Баганским районами. **Площадь**

Купинского района

Площадь района составляет 5,8 тыс. кв. км (3,3% площади Новосибирской области). Сельскохозяйственных угодий 400 тыс. га (пашня 203,7 тыс. га, сенокосы 74,6 и пастбища 119,8 тыс. га). Балл бонитета почвенного покрова: пашни – 45; кормовых угодий – 28, сельскохозяйственных угодий – 37. Расчетная урожайность яровой пшеницы – 10,7 ц/га. Использование почвенно – климатических ресурсов – 84,1%. Распаханность – 35%, кормовые угодья – 35%, заселенность – 5%, заболоченность – 2.4%.

Рельеф

Для всей территории характерно мозаичное чередование участков с плоскохолмистым и гривным рельефом. Первые представляют собой плоские, слабовсхолмленные равнины с единичными озерами чаще неправильных очертаний. Встречаются одиночные гривы и плоские заболоченные понижения. Относительные превышения (без учета грив) не более 2 - 3 м. В пределах вторых участков ведущими формами рельефа являются гривы и межгривные понижения. По характеру устройства поверхности выделяются два подрайона: Причановская гривная равнина,

наиболее пониженная область Барабинской степи, с характерным мелкогрядным рельефом, и Кулундинская степь с единичными гривами. Межгрядные понижения заняты озерами. Кроме них широко распространены крупные озера неправильной формы, расположенные в обширных котловинах (Чаны, Мал. Чаны), мелкие озера неправильной формы, занимающие небольшие понижения, и озера округлой формы.

Пониженные и слаборасчлененные участки рельефа неблагоприятны для формирования почв черноземного типа, так как сток вод с них затруднен.

В таких местах развиваются лугово-солонцеватые почвы, солонцы и солоды, которые занимают до 30 % территории. Лугово-солонцеватые почвы, особенно широко распространенные в Барабинской лесостепи, весьма плодородны, и после проведения мелиоративных работ на них получают высокие урожаи зерновых культур.

Климат

Район находится в зоне резко-континентального климата, характеризующегося значительными колебаниями сезонных, а также дневных и ночных температур. Среднесуточная температура января $-23\text{ }^{\circ}\text{C}$, среднесуточная температура июля $+17,7\text{ }^{\circ}\text{C}$. Безморозный период длится от 115 до 120 дней. Среднегодовое количество осадков -350 мм . Высота снежного покрова 20 - 30 см. Среднегодовая относительная влажность воздуха составляет 76 %.



Положение района на карте области.

1.4. Природные ресурсы и полезные ископаемые

Общая площадь лесного фонда – 35,1 тыс. га, в том числе лесная 31,0 тыс.га, лесистость – 4,1тыс.га. Лесной фонд отнесён к I группе лесов, категория защитности - степные колки. Растительность района - мелколиственный лес из берёзы повислой и осины. Более 85% покрытой лесом площади занято берёзой, около 10% осинной. На долю других пород приходится менее 5%, в том числе сосны и лиственницы – 0,1%.

Район относится к числу территорий с неограниченными водными ресурсами. Постоянные водотоки на территории района отсутствуют. Все водные объекты представлены озерами, которые занимают более 5 % территории. На территории района насчитывается 115 озер с площадью водного зеркала от 10 га до 56220 га (оз.

Чаны), большая часть из них - солёные. Об этом говорят и их названия: 24 озера с названием Солёное и 18 – Горькое. Только сравнительно крупных (более 100га) насчитывается 37. Самыми крупными озерами являются: Чаны (56220га), Яркуль(4060), Красновишневое(1803га), Тухлое(1027га), Барбаши(536га), Грачиха(345га), Баган(328га), Сахалин(325га), Солёное(320га), Горькое(312га).

Озеро Чаны располагается на высоте 106 метров над уровнем моря. Озеро имеет 91 километр в длину, 88 километров в ширину. На озере около 70 островов, наиболее крупными являются Амелькина Грива, Шульдиков, Лежан, Медвежий, Колпачок, Чиняха, Черёмуховый, Редкий. Острова Черёмушкин, Кобылий, Перекопный, Бекарев, Калинова, Чиняха, Шипягин, Круглый, Колотов, Камышный — являются природными памятниками области, поскольку на них сохранились уникальные ландшафты, являющиеся местообитанием редких видов растений и животных.

Главным природным богатством района является плодороднейшая земля. Господствующим типом почв являются черноземы с подтипами: черноземы обыкновенные, черноземы выщелоченные, черноземы солонцеватые, солонцы, солончаки, черноземы осолоделые, черноземно-луговые солонцеватые почвы и др. Район, как и большинство других низовых административных районов области, не обладает значительными минерально-сырьевыми ресурсами, но некоторые виды их в границах района имеются:

- пески строительные, (Купинское месторождение с запасами 396 тыс. м куб.);
- суглинки кирпичные, (месторождения с запасами 3386 тыс. м куб. в т.ч.: Купинское – 2101 тыс. м куб.; Советское – 129 тыс.м куб.; Лягушинское – 117 тыс.м куб.; Сибирское – 110тыс.м куб.; Стеклянское – 929 тыс м куб.; - глины керамзитовые, (Алексеевское месторождение с запасами 11838 тыс. м куб.).

2. Население и трудовые ресурсы

Численность населения Купинского района в 2019 году составляла 27,740 тыс. человек, в том числе проживающего в сельской местности – 14,032 тыс. человек.

Средняя плотность населения – 4,8 чел/кв. км.

Наименование городского/сельского поселения	Численность населения на начало года, человек
г. Купино	13708
Благовещенский сельсовет	444
Вишневский сельсовет	891
Копкульский сельсовет	1471
Ленинский сельсовет	908
Лягушенский сельсовет	1373
Медяковский сельсовет	878
Метелевский сельсовет	734
Новоключевской сельсовет	1124
Новониколаевский сельсовет	865
Новосельский сельсовет	1125
Рождественский сельсовет	634
Сибирский сельсовет	468
Стеклянский сельсовет	997
Чаинский сельсовет	1121
Яркульский сельсовет	999

Основные показатели, характеризующие демографические процессы

Показатели	2017	2018	2019
1. Численность населения (чел.)	28316	28066	27740
2. Возрастная структура населения (%):			
- до 18 лет	23,1	23,4	23,6
- трудоспособного возраста	53,1	53,0	51,2
- старше трудоспособного возраста	23,8	23,6	25,2
3. Общий коэффициент смертности (чел на 10000 чел. населения)	150,4	155,4	153,2
4. Коэффициент миграционного прироста (чел на 1000 чел. населения)	- 2,4	- 3,6	- 4,3
5. Коэффициент естественного прироста (чел на 1000 чел. населения)	-4,8	-6,2	-6,3

Уровень жизни населения

Показатели (руб. в месяц)	2017	2018	2019
1. Среднедушевые денежные доходы населения	12105	14000	15110
2. Среднемесячная начисленная заработная плата работников:			
- по полному кругу предприятий и организаций;	17938	22535	27117
- по крупным и средним предприятиям и организациям;	18803	20370	27974
- муниципальных дошкольных образовательных учреждений;	16213	20417	22943
- муниципальных общеобразовательных учреждений;	21693	24725	26824
- муниципальных учреждений культуры и искусства;	23744	28623	30642
- муниципальных учреждений физической культуры и спорта	13420	14942	18828
4. Средний размер пенсий	11191	12213	12934

3. Экономический потенциал

Купинский район относится к районам со смешанным типом производства.

На территории района размещены сельскохозяйственные предприятия, предприятия промышленности, торговли и общественного питания, строительные, жилищно-коммунального хозяйства, связи и транспорта.

Наибольшие доли в структуре валовой продукции района в 2019 году занимают: сельскохозяйственное производство – 32,7%, объем промышленного производства – 26,7%, торговля (включая общественное питание) – 31,2%.

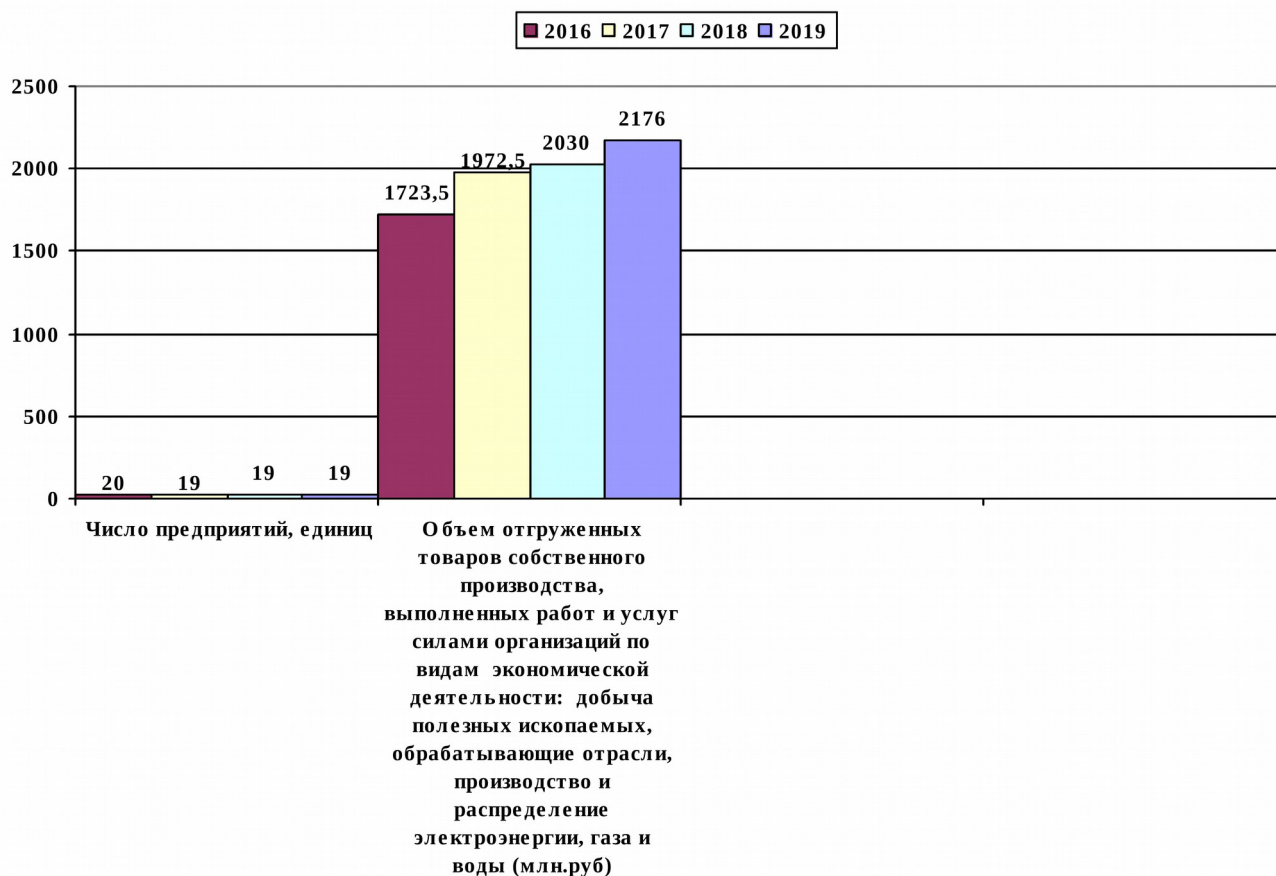
Производителями сельскохозяйственной продукции в районе являются 20 сельскохозяйственных предприятий, 74 крестьянско-фермерских хозяйств и 5378 личных подсобных хозяйств. Основная специализация сельскохозяйственных предприятий – производство молока, мяса, зерновых культур.

Объем валового внутреннего продукта увеличился на 4,5 % по сравнению с прошлым годом и составил 8 млрд. 150 млн. рублей в 2019 году.

Основными приоритетами экономического развития района являются: реализация

мер по созданию условий для обеспечения рынков сбыта сельскохозяйственной продукцией, сырьем и продовольствием, промышленной продукцией, производимых в районе, содействие продвижению продукции предприятий, развитию малого и среднего предпринимательства, наращивание темпов строительства, стимулирование модернизации и технологического перевооружения.

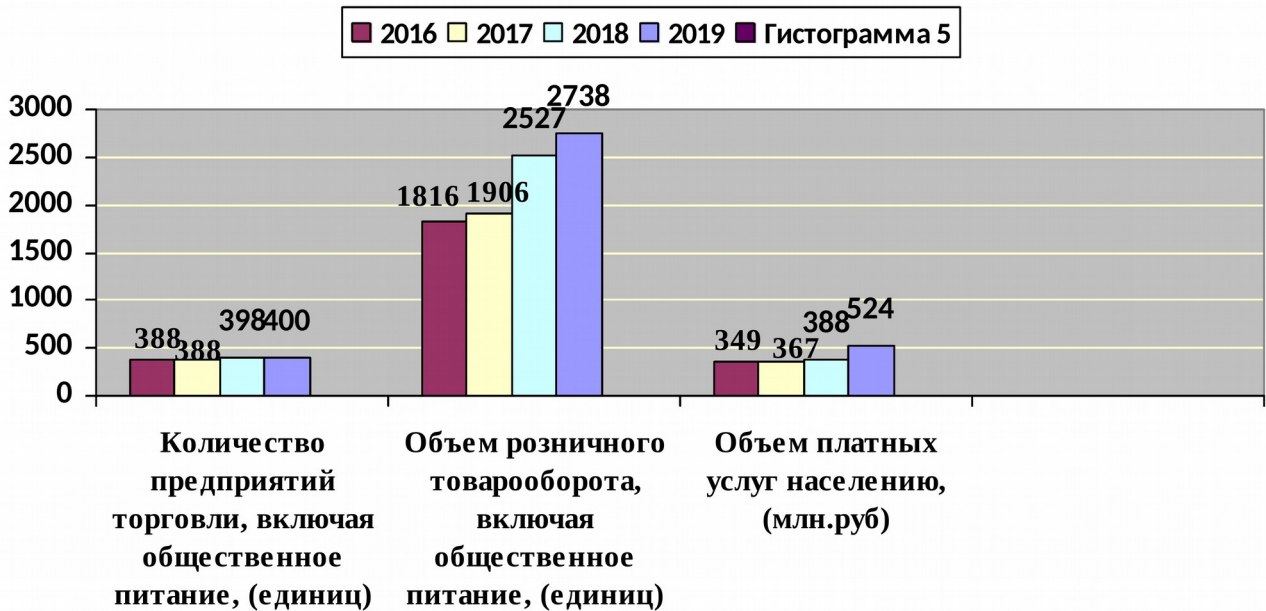
Промышленность



Сельское хозяйство

Наименование показателей	Единица измерения	2017	2018	2019
Число хозяйств, всего	единиц	5687	5620	5472
в том числе:				
- сельскохозяйственных организаций	единиц	26	20	20
- крестьянских (фермерских) хозяйств, ООО	единиц	75	77	74
- личных подсобных хозяйств	единиц	5586	5523	5378
Объем производства продукции сельского хозяйства (во всех категориях хозяйств)	млн. рублей	2115	2228	2663

Торговля и услуги



Малое и среднее предпринимательство



Основные предприятия Купинского района

№ п/п	Наименование	Место нахождения	Производимая продукция / услуга
Промышленность			
1	АО «Купинский молочный комбинат»	г. Купино	Переработка молока. Предприятие производит молочную продукцию (всего 57 наименований)
2	ООО «Купинское мороженое»	г. Купино	Производство мороженого (70 видов)
3	ООО «ВРК «Купино» филиал Купинский	г. Купино	Предприятие специализируется на ремонте подвижного железнодорожного грузового состава (вагоны, полувагоны, цистерны).
4	ООО «Купинский рыбокомбинат»	г. Купино	Переработка рыбы. Комбинат производит продукцию 45 наименований
Сельское хозяйство			
5	АО «Купинский элеватор»	г. Купино	Мощности аккредитованы Минсельхозом РФ для хранения зерна интервенционного фонда
6	ООО «Сибзернопром»	г. Купино	Полеводство (применяет лучшие мировые практики обработки почв, защиты сельскохозяйственных культур и эффективной сборки урожая)
7	ООО «Купинское ХПП»	г. Купино	Сушка, подработка, хранение зерна. Оказывает услуги по отгрузке зерна автомобильным и ж/д транспортом
8	ИП Глава КФХ Глагольев Н.И.	г. Купино	Полеводство (применяет лучшие мировые практики обработки почв, защиты сельскохозяйственных культур и эффективной сборки урожая)
9	ИП Глава КФХ Бучельников О.В.	Купинский район, д.Медяково	Полеводство (применяет лучшие мировые практики обработки почв, защиты сельскохозяйственных культур и эффективной сборки урожая)
10	ООО «Медяковское»	Купинский район, д.Медяково	Полеводство (применяет лучшие мировые практики обработки почв, защиты сельскохозяйственных культур и эффективной сборки урожая)
11	ЗАО им.Ленина	Купинский район, с.Новоключи	Животноводство - полеводство
12	ЗАО «Веселокутское»	Купинский район, д.Веселый Кут	Животноводство - полеводство
13	ОАО им. Калинина	Купинский район, с.Лягушье	Животноводство - полеводство
14	ЗАО «Верный путь»	Купинский район, д.Киргинцево	Животноводство - полеводство
15	ИП Глава КФХ Пырков П.С.	Купинский район, с. Рождественка	Животноводство – полеводство
16	ИП Глава КФХ Романченко В.В.	Купинский район, с. Метелево	Животноводство – полеводство
Строительство, транспорт и связь			

17	ООО «Агропромэнерго»	г.Купино	Строительство и капитальный ремонт
18	ЗАО СУ «Дорожник»	г.Купино	Строительство и ремонт и содержание автомобильных дорог
19	Купинское ДРСУ ОАО «Новосибирскавтодор»	г.Купино	Строительство, ремонт и содержание автомобильных дорог
20	МУ «Купинское АТП»	г.Купино	Перевозка пассажиров на территории г.Купино и района, междугородние и международные пассажирские перевозки
21	Новосибирский филиал ОАО "Ростелеком"	г.Купино	Телекоммуникационные услуги
22	АО «Почта России»	г.Купино	Услуги почтовой связи
Торговля и общественное питание			
23	ПО «Кулинар»	г.Купино	Производство хлебобулочных изделий (хлеб -5 наименований, булочки, пирожки, чебуреки – 20 наименований), кондитерских изделий (печенье – 8 видов, торты – 20 видов, пирожное – 15 видов), колбасы «Домашней»; блюда кухни. Торговля.
24	ИП Филипенко Н.И.	г.Купино	Производство и реализация хлеба и хлебобулочных изделий. Изготовление пиццы.

4. Туристический потенциал

С точки зрения рекреации и оздоровительного туризма Купинского муниципального района возможности его достаточно высокие. Благоприятным фактором для организации массового отдыха является наличие достаточного количества водоемов – от небольших озер с болотистыми берегами до полноценных озер (Чаны или Яркуль). На данных территориях обитает большое количество птиц, зверей и рыбы.

В настоящее время в Купинском районе существует две зоны интенсивного туристическо - рекреационного освоения:

1.земельный участок с кадастровым номером 54:15:025814:108 площадью 55236,67 кв.м, расположенный в границах участка по адресу: Новосибирская область, Купинский район, МО Новоключевского сельсовета, в 800 м на запад от с. Новоключи;

2.земельный участок с кадастровым номером 54:15:025814:643 площадью 30000,0 кв.м, расположенный в границах участка по адресу: Новосибирская область, Купинский район, МО Новоключевского сельсовета.

Имеется возможность формирования земельного участка для развития туризма и рекреационной деятельности (оздоровление, лечение) в близи озера Горькое, которое с 1898 года известно своим эффективным лечением заболеваний кожи, опорно-двигательного аппарата, органов дыхания, бальнеологические свойства которого были доказаны учеными НИИ курортологии.

Озеро является памятником природы и на его территории организована база отдыха «Озеро Горькое», которая представляет собой комплекс из 57 брусчатых домиков на 215 мест, расположенных в две линии вдоль озера. Территория базы благоустроена. Добраться до озера можно на поезде или на автобусе до Купино, а потом еще 50 км до с. Новоключи на сельском автобусе от Купино. Можно добраться до озера на своей машине по дороге Новосибирск – Карасук – Баган – Рождественка – Новоключи.

Туристический комплекс «Белый лебедь» открылся в 2008 году на берегу озера Яркуль, рядом с деревней Мальково. Благоустроена прибрежная зона, построены 2 2-х этажных зимних коттеджа с сауной по 12 мест каждый, 2 зимних домика на 7 мест, 20 летних домиков на 60 мест, пирс, создана необходимая инфраструктура для функционирования туристического комплекса.

Располагается туристический комплекс в 30 км от Купино, от Новосибирска дорога займет около 6 часов.

В настоящее время становится популярным сельский туризм, вид отдыха, при котором туристы проживают в живописной сельской местности (специально оборудованные дачные дома или арендованные у сельского населения). Туристы знакомятся с жизнью сельских жителей, технологией производства продуктов, принимают участие в сельскохозяйственных работах.

На территории района имеются особо охраняемые территории. Это Купинский охотничий заказник «Майское утро», который находится немного южнее озера Малые Чаны. Образован этот государственный биологический заказник, площадь которого составляет 21800 га, в 1995 году по решению областной администрации. Экологическая значимость и уникальность заказника состоит в том, что по его территории проходят миграционные пути многих разновидностей птиц, Здесь произрастает большое количество редких и полезных растений, многие из которых входят в Красную книгу Новосибирской области и РФ. Особый интерес представляет заказник для сохранения охотничье-промысловых видов животных: гусей, уток, косуль, ондатр, лисиц, хоря, барсука, перепела, горностая и прочих.

На территории Муниципального образования города Купино находятся 8 памятников - объектов историка–культурного наследия: 3 – здания, 1- мемориал, 1-памятник, 3-obeliska. В перечень объектов историка–культурного наследия так же входят: церковь святого апостола – евангелиста Луки, здание переселенческой больницы и здание церковно-приходской школы, а так же построенные в советский период мемориальный комплекс «Героям фронта и тыла», памятник В. И. Ленину, обелиск в честь погибших учителей и учеников школы № 80 имени В. П. Кузнецова и обелиск в честь погибших учителей и учеников школы № 105.

В селах и деревнях Купинского района до сих пор сохранилось традиционное народное прикладное творчество, в разных его проявлениях. У старых жителей в домах и сейчас можно найти вышитые полотенца, вязаные салфетки, украшенные кружевами простыни и покрывала, глиняную посуду, покрытую глазурью и ещё много красивых вещей.

На территории Купинского района представлены русский и украинский стили строительства жилых помещений, сочетаются деревянные бревенчатые избы с хатами, сделанными из глины и камыша. В росписи глиняной посуды так же сочетаются традиции разных регионов России, Украины и Белоруссии, узоры на посуде свидетельствуют о постепенном сближении, слиянии разных стилей.

Гостиницы

Наименование	Адрес	Количество номеров/ мест	Телефон
Гостиница «Сибирь»	г.Купино, ул.Советов,80-а	15/34	8(383358)23-275
Гостиница «Смак»	г.Купино, ул.Магистральная, 1-а	5/10	8(383358)23-798
Гостиница ж/д вокзал	г.Купино, ул.Железнодорожная,22	4/6	8(383358)40-318
Гостиница «Терем»	Г.Купино, ул. Солнечная, 1	14/37	8(38358)23-258
Гостиница «Парус»	г.Купино, ул.Железнодорожная,66а	7/14	8(38358)40-555
Гостиница «Лель»	г. Купино, ул. Элеваторская,50	10/14	8(38358)21-400
Гостиница «Русь»	Г. Купино ул. Промышленная,1	7/12	8(38358)21-303

5. Социальная инфраструктура**Дошкольное образование**

Наименование городского / сельского поселения	Количество детских дошкольных образовательных учреждений, ед.	Количество мест в учреждениях, мест
Купинский район - всего	29	1543
г.Купино, д/с	6	771
с.Благовещенка	1	30
с.Лягушье	1	55
д.Чумашки	1	30
с.Яркуль	1	80
с.Копкуль	1	39
с.Метелево	1	25
с.Рождественка	1	45
д.Киргинцево	1	35
с.Новоселье	1	55
с.Новоключи	1	75
с.Стеглянное	1	45
д.Камышино	1	55
д.Лукошино (школа)	2	58
с.Медяково (школа)	1	15
с.Новониколаевка	2	40
д.Петровка (школа)	1	15
п.Советский (школа)	1	25
д.Шаитик (школа)	1	12
д. Вишневка (школа)	1	11
д.Зятьковка (школа)	1	12
п. Сибирский (школа)	1	15
д. Вороновка (школа)	1	15
с. Чаинка (школа)	1	10

Общее образование

Наименование городского / сельского поселения	Кол-во общеобразовательных учреждений, единиц	Средняя наполняемость классов, человек	Количество мест в учреждениях, мест
Купинский район, всего	31	9,5	7148
в т.ч.			
г.Купино	6	18,7	2384
Благовещенское МО	1	5,0	145
Вишневецкое МО	2	3,7	313
Копкульское МО	3	4,9	566
Ленинское МО	2	5,0	314
Лягушинское МО	2	6,6	259
Медяковское МО	2	4,5	360
Метелевское МО	1	4,6	369
Новоключевское МО	2	7,7	388
Новониколаевское МО	1	5,2	260
Новосельское МО	2	6,5	528
Рождественское МО	1	7,1	224
Сибирское МО	1	5,3	379
Стеклянское МО	1	5,6	170
Чаинское МО	2	5,0	458
Яркульское МО	2	6,3	319

Дополнительное образование

Наименование городского / сельского поселения	Количество учреждений дополнительного образования, ед.	Количество детей в возрасте 7-18 лет, посещающих учреждения дополнительного образования, чел.
г.Купино	2	869

Система дополнительного образования Купинского района представлена в виде интеграции общего и дополнительного образования на базе 11 общеобразовательных учреждений и 1 дошкольного учреждения района. В объединениях дополнительного образования детей на базе общеобразовательных организаций занимается 1629 детей (46% от общего количества обучающихся) в возрасте от 5 до 18 лет, в объединениях дополнительного образования детей на базе дошкольных учреждений занимается 180 детей в возрасте от 5 до 6 лет. В 2019-2020 учебном году система дополнительного образования представлена 139 детскими объединениями. Активно сотрудничают общеобразовательные организации с Детской школой искусств.

Наименование городского / сельского поселения	Количество учреждений здравоохранения, ед.	в том числе			
		больницы	поликлиники	фельдшерско- акушерские пункты	санатории, профилактории
МО г.Купино	1	1	-	-	-
МО «Благовещенское»	2	-	-	2	-
МО «Вишневское»	4	-	1	3	-
МО «Ленинское»	3	-	-	3	-
МО «Копкульское»	4	-	-	4	-
МО «Лягушенское»	2	-	-	2	-
МО «Медяковское»	5	-	1	4	-
МО «Метелевское»	4	-	-	4	-
МО «Новониколаевское»	3	-	-	3	-
МО «Новосельское»	2	-	1	2	-
МО «Новоключевское»	2	-	1	1	-
МО «Рождественское»	1	-	-	1	-
МО «Сибирское»	3	-	-	3	-
МО «Стеглянское»	3	-	-	2	-
МО «Чаинское»	4	-	-	4	-
МО «Яркульское»	3	-	1	2	-
ИТОГО:	46	1	5	40	-

Учреждения культуры

Наименование городского / сельского поселения	Количество учреждений культуры, ед.	В том числе структурные подразделения			
		клубы	кинозалы	музеи	библиотеки
МО г.Купино	5	2	1	1	1
МО «Благовещенское»	3	2	-	-	1
МО «Вишневское»	5	3	-	-	2
МО «Ленинское»	5	3	-	-	2
МО «Копкульское»	7	4	-	-	3
МО «Лягушенское»	4	2	-	-	2
МО «Медяковское»	6	4	-	-	2
МО «Метелевское»	5	4	-	-	1
МО «Новониколаевское»	5	3	-	-	2
МО «Новосельское»	4	2	-	-	2
МО «Новоключевское»	5	3	-	-	2
МО «Рождественское»	2	1	-	-	1
МО «Сибирское»	5	3	-	-	2
МО «Стеглянское»	4	2	-	-	2
МО «Чаинское»	6	4	-	-	2
МО «Яркульское»	5	3	-	-	2

ИТОГО:	76	45	1	1	29

Спортивные объекты

Наименование сельского поселения	Кол-во спортивных сооружений, ед.	в том числе				
		спорт- комплексы	стадионы	бассейны	спорт залы, включая школьн ые	хоккейные коробки
МО г.Купино	34	1	1	1	12	3
МО «Благовещенское»	4	-	-	-	1	1
МО «Вишневское»	7	-	-	-	2	2
МО «Копкульское»	7	-	-	-	3	1
МО «Ленинское»	4	-	-	-	2	-
МО «Лягушенское»	4	-	-	-	2	-
МО «Медяковское»	4	-	-	-	2	-
МО «Метелевское»	4	-	-	-	1	1
МО «Новоключевское»	3	-	-	-	1	-
МО «Новониколаевское»	3	-	-	-	1	-
МО «Новосельское»	4	-	-	-	2	-
МО«Рождественское»	2	-	-	-	1	-
МО «Сибирское»	2	-	-	-	1	-
МО «Стеглянское»	5	-	-	-	1	1
МО «Чаинское»	6	-	-	-	1	2
МО «Яркульское»	3	-	-	-	1	1
ИТОГО:	96	1	1	1	34	11

6. Инженерно - коммунальная инфраструктура

Наименование городского/сельского поселения	Наименование обслуживающей организации (с указанием правовой формы)	Проектная мощность	Свободная мощность
<i>Водоснабжение (куб. м/ч)</i>			
г. Купино	МУП «Теплосети»	308	35,6
Вишневский сельсовет	Вишневское МУП ЖКУ	22,6	20,7
Благовещенский сельсовет	Благовещенское МУП ЖКУ	20	2,1
Ленинский сельсовет	Зятковское МУП ЖКУ	3,6	1,03
Копкульский сельсовет	Копкульское МУП	34	22

	ЖКУ		
Медяковский сельсовет	Медяковское МУП ЖКУ	51	22
Метелевский сельсовет	Метелевское МУП ЖКУ	30	23,4
Лягушенский сельсовет	Лягушенское МУП ЖКУ	56	0,5
Новосельский сельсовет	Новосельское МУП ЖКУ	32	0
Новоключевской сельсовет	Новоключевское МУП ЖКУ	22	15,6
Новониколаевский сельсовет	Новониколаевское МУП ЖКУ	56,4	0
Рождественский сельсовет	Рождественское МУП ЖКУ	6	3,9
Сибирский сельсовет	Сибирское МУП ЖКУ	32	3,9
Чаинский сельсовет	Чаинское МУП ЖКУ	15	1,5
Стекланский сельсовет	Стекланское МУП ЖКУ	46	30
Яркульский сельсовет	Яркульское МУП ЖКУ	30	5,1

Электроснабжение (МВт)

Электроснабжение района осуществляет АО «Региональные электрические сети» филиал Карасукские электрические сети» Купинский РЭС. Объем свободной мощности для технологического присоединения потребителей к центрам питания, располагающимся на территории Купинского района составляет на 01.01.2020 г. 0 МВт.

Теплоснабжение (Гкал/час)

г. Купино	МУП «Теплосети»	47,2	23,3
Вишневатский сельсовет	Вишневатское МУП ЖКУ	1,2	0,9
Благовещенский сельсовет	Благовещенское МУП ЖКУ	1,2	0,3
Ленинский сельсовет	Зятьковское МУП ЖКУ	0,9	0,5
Копкульский сельсовет	Копкульское МУП ЖКУ	0,8	0,5
Медяковский сельсовет	Медяковское МУП	3,6	1,5

	ЖКУ		
Метелевский сельсовет	Метелевское МУП ЖКУ	1,8	1,5
Лягушенский сельсовет	Лягушенское МУП ЖКУ	1,7	0,3
Новосельский сельсовет	Новосельское МУП ЖКУ	3,8	3,1
Новоключевской сельсовет	Новоключевское МУП ЖКУ	0,5	0,4
Новониколаевский сельсовет	Новониколаевское МУП ЖКУ	0,5	0,4
Рождественский сельсовет	Рождественское МУП ЖКУ	0,8	0,5
Сибирский сельсовет	Сибирское МУП ЖКУ	0,9	0,4
Чаинский сельсовет	Чаинское МУП ЖКУ	0,9	0,3
Стеглянский сельсовет	Стеглянское МУП ЖКУ	1,9	0,8
Яркульский сельсовет	Яркульское МУП ЖКУ	0,5	0,2

Газоснабжение (куб.м/ч)

На территории района централизованная система снабжения населенных пунктов природным газом отсутствует.

Информация о тарифах на коммунальные услуги

Услуга, товар	Единица измерения	Стоимость за единицу, руб.		Действующие тарифы на присоединение к сети, руб.
		для физических лиц	для юридических лиц	
Электроснабжение	кв. час.	2,6	4,7	550+расчетное
Водоснабжение	куб.м	27,81	27,81	4047
Водоотведение	куб.м	27,32	-	н/д
Теплоснабжение	Гкал.	2004,41	2004,41	6134
Вывоз твердых бытовых отходов	руб./чел	59,88	-	н/д

7.Транспортная инфраструктура и связь

Транспортная инфраструктура

Транспортный комплекс Купинского района представлен автомобильным и железнодорожным транспортом.

Протяженность автомобильных дорог общего пользования 622 км, в т.ч. с твердым покрытием 358,3 км, протяженность дорог внутри поселений 339,9 км, в т.ч. с твердым покрытием 102,6км.

Внешние связи осуществляются по автомобильным дорогам: Купино-Новосибирск и Купино-Павлодар. Время в пути на автомобильном транспорте составляет от г. Купино до: г. Новосибирска - 8 часов; р. п. Чистоозерное (70 км)- 1 час; с. Здвинск (100км) – 2 часа; с. Баган (40км) – 30 мин..

Железнодорожная станция «Купино» является структурным подразделением «Западно-сибирской железной дороги». По территории Купинского района проходит железнодорожная линия «Татарск – Карасук». Время в пути от г. Купино до г. Новосибирска на железнодорожном транспорте составляет 11 часов, до п. Чаны (183 км)-4ч.22мин., до г. Барабинск (286 км)-6ч.

Вся дорожная сеть Купинского района составляет 961,9 км, в т. ч. 509 км межмуниципального значения, которую обслуживают 2-е дорожные организации – ЗАО СУ «Дорожник» и ОАО «Новосибирскавтодор» Купинское ДРСУ.

На территории Купинского района существует несколько видов транспортных услуг по обслуживанию населения, основным поставщиком услуг по пассажирским перевозкам на территории Купинского района является МУП Купинское АТП. В 2019 году предприятие обслуживало 26 маршрутов, из них 20 межпоселенческих. Автотранспортное предприятие Купинского района считается лучшим в Новосибирской области.

Карта автомобильных дорог Купинского района.



Связь и интернет

Основная телекоммуникационная сеть района – телефонная сеть общего пользования ёмкостью в 9 986 номеров (в настоящее время задействовано 8 100 номеров), обслуживается Купинским РУС Новосибирского филиала ОАО

«Сибирьтелеком». В 2019 году, Правительством РФ запущена программа «Цифровая экономика», в продолжение ранее реализуемым УЦН и ВЦП. В планах данной программы, рассчитанной на три года провести цифровизацию малонаселенных сел, а также подключить к широкополосному интернету СЗО (социально значимые объекты). По программе СЗО в Купинском районе построено 6,4 км оптической линии связи:

- для ФАП в селах Копкуль, Вишневка, Киргинцево, Лягушье, Чумашки, Стеклянное, Вороновка, Лукошино, Благовещенка, Новониколаевка, Чаинка, Шаитик, Покровка;

- для МЧС в селах Лягушье, Советский, Стеклянное, Метелево.

По программе «Миграция» абонентов сегмента В2В, с меди на оптику, в 2019 году построено 11,7 км ВОЛС. Установлено и введено в эксплуатацию новое оборудование для подключения клиентов по технологии GPON, что позволило 96% юридических лиц охватить оптической технологией. Работы в данном направлении продолжаются.

Модернизируются и сами телефонные станции. В этом году станции д. Шаитик и д. Копкуль заменены на электронные шлюзы. И теперь по сути АТС этих абонентов находится в Новосибирске, а абоненты включены по SIP телефонии. Оборудование с. Новоключи, д. Копкуль и д. Шаитик перенесены в МБК (металлический блок-контейнер). Установлены и включены в работу опоры сотовой связи оператора «Ростелеком» помимо Копкуля еще в пяти населенных пунктах: Благовещенка, Киргинцево, Вороновка, Чумашки, Вишневка. Реализованы внутренние программы «Микрокейс» в с. Новоключи, д.Новорозино благодаря чему увеличилась абонентская база ЛТЦ. Традиционно силами специалистов Купинского ЛТЦ, в течение 2019 года обеспечивалось проведение ЕГЭ. В планах 2020 года установка МБК в селе Новоселье. Проведение ремонтов сооружений электросвязи ЛТЦ. Развитие и увеличение абонентской базы во всех направлениях. На сегодняшний день из 28 сельских АТС оптические линии проложены в 26 направлений. Сеть интернет доступна в 34 населенных пунктах района. Все более доступной становится мобильная связь, в районе работают четыре оператора сотовой связи – МТС, Билайн, Мегафон и Теле2.

Услуги почтовой связи оказывает Купинский почтамт ОСП УФПС Новосибирской области – филиал АО «Почта России». Отделения почтовой связи расположены в 23 населенных пунктах района.

8. Инвестиционная привлекательность

8.1 Конкурентные преимущества

1.Наличие свободных сельхозугодий, для развития сельского хозяйства (сельхозугодия занимают 400 тыс. га из 580 тыс. га площади всего района).

2. Особенное приграничное положение. Купинский район граничит с 5-ю муниципальными районами Новосибирской области, Омской областью, с Республикой Казахстан, выстраивает выгодные экономические отношения с Алтайским краем.

3. Наличие железной дороги (по территории Купинского района проходит железнодорожная линия «Татарск – Карасук» Западно - Сибирской железной дороги с тремя остановочными пунктами).

4. Наличие природных ресурсов (в районе имеются пески, суглинки кирпичные, глины керамзитовые, которые могут представлять интерес для промышленного освоения (производство кирпича, тротуарной плитки)).

5. Развитая гидрографическая сеть – водоёмы района пригодны для зарыбления и позволяют организовать создание рекреационной, лечебно-оздоровительной зоны.

6. Наличие особо охраняемых территорий (заказник «Майское утро» находится в Купинском районе Новосибирской области, немного южнее озера Малые Чаны).

8.2 Точки роста района

Основными приоритетными направлениями для привлечения инвестиций в Купинском районе на будущий период являются следующие точки роста:

1. Модернизация и развитие крупных предприятий Купинского района – АО «Купинский элеватор», ООО «ВРК «Купино», АО «Купинский молочный комбинат», ООО «Купинский рыбокомбинат», ООО «Купинское мороженное», МУ Купинское АТП.

2. Продолжение работы по строительству, реконструкции и модернизации животноводческих помещений. Приобретение сельскохозяйственной техники и оборудования сельскохозяйственных предприятий района в целях увеличения продуктивности мясомолочной продукции и продукции растениеводства.

3. Привлечение инвестиций в развитие таких производств как переработка мяса, зерна, рыбы, леса, производство строительных материалов значительно улучшат социально-экономическую ситуацию в районе, занятость населения.

4. Развитие Купинского района в контексте современного общества характеризуется высоким уровнем информационных и телекоммуникационных технологий и их интенсивным использованием гражданами, бизнесом и органами власти. В рамках программы «Цифровая экономика», рассчитанной на три года, планируется провести цифровизацию малонаселенных сел, а также подключить к широкополосному интернету социально значимые объекты.

5. Развитие сельского, охотничьего и рыболовного туризма.

6. Развитие приграничного сотрудничества.

На сегодняшний день мы можем предложить:

- заинтересованным лицам инвестиционные площадки промышленного, сельскохозяйственного назначения, а также предназначенные для развития отдыха и туризма. Информация об имеющихся свободных площадях ежеквартально актуализируется на инвестиционной карте Новосибирской области;

- финансовую поддержку в рамках муниципальной программы «Развитие субъектов малого и среднего предпринимательства в Купинском районе Новосибирской области на 2019-2023гг»;

- информационную поддержку и консультационное [сопровождение](#) инвесторов по всем возникающим вопросам в рамках официального сайта администрации Купинского района, публикаций в СМИ и на личном приеме инвестиционного уполномоченного. Вопросы, касающиеся развития инвестиционной деятельности, можно [задать](#) по «каналу прямой связи с инвесторами», заполнив форму на сайте администрации Купинского района. Принимая во внимание сотрудничество с Агентством инвестиционного развития Новосибирской области, можно говорить о том, что инвестиционный процесс выходит на региональный уровень поиска потенциальных инвесторов для нашего района.

8.3. Реестр инвестиционных проектов

Реализуемые инвестиционные проекты

Администрация Купинского района	Осушение г. Купино и прилегающей территории – 5 очередь	Экологическая	2017 -2020	г. Купино	Выполняется	90 809,65- ОБ 1725,35-МБ		57965,0-ОБ 1575,0-МБ	Защита территории от подтопления
Администрация Купинского района, администрация Чаинского с/с	Ремонт а/д по ул. Центральная д. Михайловка	Дорожная инфраструкту ра	2019- 2020	д. Михайловка	Выполнен I этап	7 322,922- ОБ, 397,639-МБ	3 143,122- ОБ 165,43-МБ	3 143,122- ОБ 165,43-МБ	Обеспечение безопасности дорожного движения
Администрация Купинского района, администрация Чаинского с/с	Ремонт а/д по ул. Школьная в с. Чаинка	Дорожная инфраструкту ра	2019- 2020	с. Чаинка	Выполнен I этап	7 096,656- ОБ, 382,568-МБ	4 000,0 – ОБ 210,53- МБ	4 000,0 – ОБ 210,53- МБ	Обеспечение безопасности дорожного движения
Администрация Купинского района, администрация Чаинского с/с	Ремонт а/д по ул. Набережная д. Мальково	Дорожная инфраструкту ра	2019- 2020	д. Мальково	Выполнен I этап	9 086,2-ОБ, 494,3-МБ	3 600,0-ОБ 189,47- МБ	3 600,0 ОБ 189,47 - МБ	Обеспечение безопасности дорожного движения
Администрация Купинского района, администрация Лягушенского с/с	Ремонт а/д по ул. Центральная в д.Лукошино	Дорожная инфраструкту ра	2019- 2020	д. Лукошино	Выполнен I этап	11 695,0- ОБ, 619,7 -МБ	3 529,3-ОБ, 163,962 -МБ	3 529,3-ОБ, 163,962 -МБ	Обеспечение безопасности дорожного движения
Администрация Купинского района, администрация Лягушенского с/с	Ремонт а/д по ул. Подгорная в д.Лукошино	Дорожная инфраструкту ра	2019- 2022	д. Лукошино	Выполнен I этап	4 363,2-ОБ, 217,2-МБ	2 000,0-ОБ, 105,3-МБ	2 000,0-ОБ, 105,3-МБ	Обеспечение безопасности дорожного движения
Администрация	Капитальный	образование	2019-	д. Камышино	Выполняется	2547,004-			Создание

Купинского района	ремонт кровли и перекрытия над спортивным залом в МКОУ Камышинская СОШ		2020			ОБ 141,500-МБ			комфортных условий
ООО «ВРК Купино» филиал Купинский	Строительство покрасочного цеха	производство	2019-2021	г. Купино, Переездный переулок	Выполняется	200 000,0	118 000,0	120 000,0	Рабочие места Налоги в бюджет
ООО «Инвест»	Строительство торгового здания	торговля	2018-2020	г Купино (пересечение ул. Рабочей и Н. Городка)	Выполняется	75 000,0	60 000,0	60 000,0	Создание 20 новых рабочих мест
Турсунов Айём Довлатович	Фруктовый магазин	торговля	2019-2020	г. Купино ул. Советов 164-166	Выполняется	20 000,0	3 000,0	3 000,0	Рабочие места Налоги в бюджет
ИП Карелин Е.О.	Строительство АЗС	торговля	2019-2020	г. Купино ул. Рабочая	Выполняется	6 000,0			Рабочие места
ИП Абдазимова Е.В.	Строительство кондитерского магазина	торговля	2020-2021	г. Купино ул. Набережная	Выполняется	3 000,0	500,0	500,0	Рабочие места Налоги в бюджет
ОАО «Маяк»	Строительство асфальто-бетонной площадки	Сельское хозяйство	2019-2020	д.Петровка Купинского района НСО	Выполняется	10 000,00	3 000,0	3 000,0	Создание условий для развития растениеводства
Администрация Купинского района МАУ ДОЛ им. Ершова	Капитальный ремонт зданий, реконструкция системы водоподготовки	оздоровительная	2019-2020	МАУ ДОЛ им. Ершова Купинского района	Выполняется	4 105,2	2512,1	2512,1	Создание условий для социализации детей и учащейся молодежи
ГБПОУ НСО «Купинский межрайонный аграрный лицей»	Капитальный ремонт автодрома	образовательная	2019-2020	г.Купино, ул. Дорожная, 6	работы приостановлены до 2020г	11 095,0	1 800,0	1 800,0	Обучение по востребованным профессиям выпускников

Планируемые к реализации

Администрация Купинского района	Полигон твердых бытовых отходов в г. Купино	Экология	2019-2020	г. Купино	Подготовка документации к экспертизе	174 958,27			Улучшение экологической ситуации
Администрация Купинского района	Строительство спортивного зала в д. Новониколаевка	образование	2020-2021	д. Новониколаевка	подготовка документов для проектирования объекта	25 000,00			Создание условий для социализации детей и учащейся молодежи
Администрация Купинского района	Строительство общежития на 150 мест для студентов медицинского техникума	Социальная	2020г-2021	г.Купино	подготовка документов для проектирования объекта	120 000,0			Создание условий для социализации детей и учащейся молодежи
Администрация Купинского района	Строительство 12 кв. жилого дома для служебного жилья	Социальная	2020г-2021	г.Купино	подготовка документов	28 000,0			Обеспечение жильем
Администрация Купинского района	Строительство пристройки к МКОУ Лукошинской СОШ	образование	2020-2021	д. Лукошино	подготовка документов	30 000,0			Создание комфортных условий
Администрация Купинского района	Ремонт кровли в МКОУ Новоключевская СОШ	образование	2020	с. Новоключи	Разработка ПСД	5 000,0			Создание комфортных условий
Администрация Купинского района	Замена кровли в МКОУ Советская СОШ	образование	2020	п. Советский	получено положительное заключение	10 774,44- ОБ 598,58- МБ			Создание комфортных условий
Администрация Купинского района	Ремонт кровли в МБОУ Лицей №2	образование	2020	г. Купино	Разработка ПСД	10 000,0			Создание комфортных условий
Администрация Купинского района	Ремонт спортзала в МКОУ Купинская школа-интернат	образование	2020	г. Купино	Разработка ПСД	6 000,0			Создание комфортных условий
Администрация	Ремонт спортзала и	образование	2020	с. Стеглянное	Разработка	1 362,7			Создание

Купинского района	замена кровли в МКОУ Стеглянской СОШ				ПСД				комфортных условий
Администрация Купинского района, ООО консалтинговая компания «ЭГИДА»	Замена перекрытия 2-го этажа части здания МКОУ №105	образование	2020	г. Купино	Разработка ПСД	11 000,0			Создание комфортных условий
Администрация Купинского района	Ремонт спортивного зала в МКОУ Яркульская СОШ	образование	2020-2021	с. Яркуль	Разработка ПСД	3 000,0			Создание комфортных условий
Администрация Купинского района	Ремонт кровли и замена окон МКОУ Лукошинская СОШ	образование	2020-2021	с. Лукошино	Разработка ПСД	10 000,0			Создание комфортных условий
Администрация Купинского района	Ремонт кровли и замена окон в МКОУ Зятковская СОШ	образование	2020-2021	с. Зятковка	Разработка ПСД	10 000,0			Создание комфортных условий
Администрация Купинского района	Ремонт кровли и замена окон в д\с «Березка» структурного подразделения МКОУ Советская СОШ	образование	2020-2021	п. Советский	Разработка ПСД	10 000,0			Создание комфортных условий
Администрация Купинского района	Ремонт кровли в МКОУ Киргинцевская СОШ	образование	2020-2021	д. Киргинцево	Разработка ПСД	5 000,0			Создание комфортных условий
Администрация Купинского района	Ремонт кровли в МКДОУ	образование	2020-2021	д. Киргинцево	Разработка ПСД	5 000,0			Создание комфортных условий

	Киргинцевский д/с «Колосок»								
Администрация Купинского района	Реконструкция МКОУ Яркульская СОШ	образование	2020-2021	с. Яркуль	Разработка ПСД	50 000,0			Создание комфортных условий
Администрация Купинского района	Реконструкция МКОУ СОШ №148	образование	2020-2021	г. Купино	Разработка ПСД	50 000,0			Создание комфортных условий
Администрация Купинского района	Реконструкция МКОУ Камышинская СОШ	образование	2020-2021	д. Камышино	Разработка ПСД	50 000,0			Создание комфортных условий
Администрация Новоключевского сельсовета	Реконструкция а/д по ул. Молодежная и переулку к ул. Молодежная от д.№1 до ул. Центральная д.34 в д. Петровка	Дорожная инфраструктура	2020	Купинский район, д. Петровка	Разработка ПСД	13424,7- ОБ 745,817-МБ			Обеспечение безопасности дорожного движения
Администрация г. Купино	Благоустройство ул. Переездный переулок г.Купино	Социальная	2020-2021	Переездный переулок г.Купино	планируемая	71 500,0			Создание комфортных условий
Министерство регионального развития НСО	Проведение мероприятий в рамках программы «Правнуки победы»	Патриотическое воспитание	2020	Купинский район	планируемая	100,00			Воспитание молодежи
Администрация Новосельского сельсовета	Благоустройство парковой зоны	Социальная	2021	д. Киргинцево Купинского района	планируемая	2 000,0			Создание комфортных условий
Администрация Новоключевского сельсовета	Благоустройство парковой зоны	Социальная	2020	с. Новоключи Купинского района	планируемая	2 000,0			Создание комфортных условий
Администрация Стеклянского сельсовета	Благоустройство парковой зоны	Социальная	2021	с. Стеклянное Купинского района	планируемая	933,522			Создание комфортных условий

Министерство здравоохранения НСО	Строительство ФАП в с. Рождественка	Здравоохранение	2019	с. Рождественка	Определены границы земельного участка	10 000,00			Обеспечение доступности медицинской помощи
Министерство здравоохранения НСО	Строительство ФАП в д. Мальково	Здравоохранение	2020	д. Мальково	планируемая	10 000,00			Обеспечение доступности медицинской помощи
Министерство здравоохранения НСО	Строительство ФАП в д. Тюменка	Здравоохранение	2020	д. Тюменка	планируемая	10 000,00			Обеспечение доступности медицинской помощи
Министерство здравоохранения НСО	Строительство ФАП в с. Зятьковка	Здравоохранение	2020	с. Зятьковка	планируемая	10 000,00			Обеспечение доступности медицинской помощи
ООО «Трансхимэкспорт» АО «Купинский элеватор»	Техническое перевооружение аспирационных сетей в элеваторе»	Сельское хозяйство	2019-2020	г. Купино	планируемая	7 000,0			Развитие пищевой и перерабатывающей промышленности
ООО «Трансхимэкспорт» АО «Купинский элеватор»	Капитальный ремонт силосного корпуса № 4	Сельское хозяйство	2019-2020	г. Купино	планируемая	60 000,0			Развитие пищевой и перерабатывающей промышленности
ООО «Трансхимэкспорт»	Строительство маслоэкстракционного завода	Сельское хозяйство	2020-2025	г. Купино	планируемая	2 000 000,0			Развитие пищевой и перерабатывающей промышленности
Министерство образования Новосибирской области	Приобретение нового оборудования, региональный проект "Современная школа»	Образование	2020	Купинский район, с.Новоключи, Школьная 5	планируемая	2 717,1			Обновление материально-технической базы
Министерство образования	Приобретение нового оборудования,	Образование	2020	Купинский район, с .	планируемая	2 717,1			Обновление материально-

Новосибирской области	региональный проект "Современная школа "			Медяково, ул. Ударник 79					технической базы
Министерство образования Новосибирской области	Приобретение нового оборудования региональный проект "Современная школа "	Образование	2020	г. Купино, ул.Маяковского 3	планируемая	7 330,1			Обновление материально-технической базы
Администрация Благовещенского сельсовета	Ограждение кладбища в с.Благовещенка	Содержание мест захоронения	2020	с. Благовещенка	планируемая	189,7			Благоустройство территории кладбища
Администрация г. Купино	Благоустройство детского автогородка	Благоустройство	2020	г. Купино	планируемая	2 654,3			Благоустройство территории
Администрация Метелевского сельсовета	Благоустройство «Парк отдыха в с. Метелево»	Благоустройство	2020	с. Метелево	планируемая	224,4			Благоустройство территории
Администрация г. Купино	Благоустройство мемориала труженикам тыла по ул. М. Горького в г. Купино	Благоустройство	2020	г. Купино	планируемая	10 400,0			Благоустройство территории
Администрация Яркульского сельсовета	Устройство детского игрового комплекса в д. Тюменка	Благоустройство	2020	д. Тюменка	планируемая	140,4			Благоустройство территории
Администрация Чаинского сельсовета	Устройство детской площадки в с. Чаинка	Благоустройство	2020	с. Чаинка	планируемая	139,4			Благоустройство территории
Администрация Сибирского сельсовета	Энергосбережение, благоустройство уличного освещения	Благоустройство	2020	п. Сибирский	планируемая	600,1			Благоустройство территории

	в п. Сибирский								
Администрация Метелевского сельсовета	Благоустройство комплекса «Парк отдыха-детская площадка в с. Метелево»	Благоустройство	2020	с. Метелево	планируемая	224,4			Благоустройство территории
Администрация Лягушенского сельсовета	Устройство детского игрового комплекса в с. Лягушье	Благоустройство	2020	с. Лягушье	планируемая	335,1			Благоустройство территории
Администрация Стекланского сельсовета	Ограждение кладбища в д. Покровка	Содержание мест захоронения	2020	д. Покровка	планируемая	806,1			Благоустройство территории кладбища
Администрация Ленинского сельсовета	Благоустройство памятника участникам ВОВ д. Зятьковка	Благоустройство	2020	д. Зятьковка	планируемая	231,4			Благоустройство памятника
Администрация Вишневого сельсовета	Энергосбережение, модернизация уличного освещения в п. Советский	Благоустройство	2020	п. Советский	планируемая	245,2			Благоустройство территории
Администрация Новоключевского сельсовета	Ограждение кладбища в с. Петровка	Содержание мест захоронения	2020	д. Петровка	планируемая	519,9			Благоустройство территории кладбища
Администрация Копкульского сельсовета	Ограждение кладбища в д. Вороновка	Содержание мест захоронения	2020	д. Вороновка	планируемая	487,9			Благоустройство территории кладбища
Администрация	Ограждение	Содержание	2020	д. Аполиха	планируемая	474,7			Благоустройство

Медяковского сельсовета	кладбища в д. Аполиха	мест захоронения							территории кладбища
Администрация Новосельского сельсовета	Благоустройство уличного освещения	Благоустройство	2020	д. Киргинцево	планируемая	732,2			Благоустройство территории
Администрация Новониколаевского сельсовета	Спортивная площадка «Доступный спорт»	Благоустройство	2020	д. Новорозино	планируемая	391,5			Благоустройство территории
Минкультуры НСО Администрация Купинского района	Капитальный ремонт сельских клубов	Культура	2020	Рождественка Новоключи Стеклянное Яркуль Зятьковка Вороновка Чаинка	планируемая	7 300,0			Создание комфортных условий

8.4. Инвестиционные предложения

№ п/п	Предложение	Обоснование		
		наличие источников сырья	инвестиционная ниша (характеристика рынка)	стоимость и доступность инфраструктуры
1.	Озеро «Горькое»	<p>Озеро Горькое расположено в 50 км от города Купино (дорога с твердым покрытием: 22 км асфальтобетон, 28 км щебеночное).</p> <p>Озеро уникальное по своим лечебным свойствам (имеются материалы заключения Томского НИИ Курортологии о бальнеологической ценности грязей этого озера)</p>	<p>На территории района отсутствуют организации, занимающиеся предоставлением оздоровительных услуг с использованием местных водоемов.</p>	<p>Земельный участок 7,5 га сформирован, находится в муниципальной собственности;</p> <p>Здание врачебной амбулатории 306,5 кв.м</p>
2.	Создание керамзитового производства	<p>На территории Купинского района расположено дно месторождение керамзитовой глины.</p>	<p>На территории района отсутствуют предприятия, занимающиеся керамзитовым производством.</p>	<p>На территории района имеются зоны промышленного назначения для формирования участков с целью организации производства.</p>
3.	Создание кирпичного производства	<p>На территории Купинского района расположены пять месторождений суглинков кирпичных и одно месторождение керамзитовой глины.</p>	<p>На территории района отсутствуют предприятия, занимающиеся кирпичным и керамзитовым производством.</p>	<p>На территории района имеются зоны промышленного назначения для формирования участков с целью организации производства.</p>
4.	Озеро Барбаши	<p>Озеро Барбаши расположено в 25 км от города Купино (дорога с твердым покрытием: 22 км асфальтобетон). Озеро уникальное по своим лечебным свойствам.</p>	<p>На территории района отсутствуют организации, занимающиеся предоставлением оздоровительных услуг с использованием местных водоемов.</p>	<p>Земельный участок для расположения пляжа 30 га, площадь озера 640 га</p>

5.	Земельные участки для развития бизнеса в г. Купино	Наличие сырья с/х производителей (зерно, мясо), рыбные ресурсы	На территории района отсутствуют предприятия, занимающиеся мясным производством	- Земельный участок - 0,25га по ул. Советов, 2; - Земельный участок - 1га (р-н метеорологической станции); - Земельный участок - 15,9га, (р-н оз. Галютино); - Земельный участок - 0,06га по ул. Элеваторская,80;
6.	Здание бывшего РайПром комбината	Объект капитального строительства для развития любого вида деятельности	На усмотрение инвестора (торговля, жилая застройка, производство)	Нежилое здание, этажность - 2; площадь – 2011,7 кв.м.
7.	Земельный участок для развития бизнеса в Купинском районе	Территория бывшего плодпитомника МО Стекланского сельсовета	На усмотрение инвестора	- Земельный участок - 20га, в 8 км от г. Купино

8.5. Недозагруженные производственные мощности

Наименование предприятия	Адрес, контакты (тел., факс, e-mail)	Характеристика незанятых мощностей (площадь помещений, вид помещений, наличие оборудования и т.п.)	Вид и стоимость использования (аренда/выкуп/иное)
ИП Пирогов В.В.	Новосибирская область, г.Купино, ул. Мира, 65а тел.: (8-383-58) 23-125 Руководитель: (исполнительный директор) Скороход Анатолий Николаевич	Здание колбасного цеха, площадь 1653,6 кв. м, без оборудования	Субаренда

8.7. Инвестиционные площадки

АНКЕТА инвестиционной площадки № 116

География земельного участка/площадки

Место расположения (адрес)	Новосибирская область, г.Купино улица Советов, 2
Численность населенного пункта (человек)	28863
Площадь (га)	0,25 га
Удаленность от ближайшей грузовой железнодорожной станции (название), км	Станция Купино (находятся в границах одного поселения)
Удаленность от ближайшего аэропорта (название), км	г.Омск, аэропорт «Омск центральный», 300 км
Близлежащие объекты (жилая застройка, промышленные и сельскохозяйственные предприятия с указанием их специализации)	Жилая застройка, 2-х этажное здание под офисы, МФЦ, сеть магазинов, школа, музей, мемориальный комплекс, автовокзал, 300 м до ж/д вокзала

Основные характеристики земельного участка/площадки

Кадастровый номер (при наличии)	54:15:011502:6
Форма собственности	муниципальная
Категория земель	Земли населенных пунктов
Возможное использование участка, площадки, объекта	Малоэтажная застройка
Предложения по использованию участка, площадки, объекта	Строительство социальный объект
Наличие на участке (площадке) объектов (зданий, сооружений и пр., их состояние, площадь, потенциально возможное использование и прочие характеристики)	Отсутствуют
Глубина залегания грунтовых вод (м)	2,5 м

Обеспеченность земельного участка/площадки инженерной и транспортной инфраструктурой

Вид инфраструктуры	Предварительное техническое условие (максимальные объемы ресурсов, виды и т.д.)
Водоснабжение	Подключение к проходящему водопроводу
Канализация сточных вод	нет
Электроснабжение	Линия 380В
Теплоснабжение	Модульная котельная, 3,72 МВт
Газоснабжение	нет
Подъездные пути, их характеристика (примыкание к участку, расстояние до автомобильной дороги федерального/регионального/местного значения)	Удаленность от ближайшей автомагистрали менее 1 км от автомобильной дороги К-992

Контактная информация

Собственник земельного участка/ площадки	
Наименование, юридический адрес	Администрация города Купино Адрес: Новосибирская область, г.Купино, улица Р. Люксембург, 6 Инвестиционный уполномоченный: Семенко О.Л. тел. 8 (38358) 23-783 89133726225
Контактное лицо, Ф.И.О. и должность руководителя, телефон, факс, , e-mail	Дятлов Федор Александрович Ведущий специалист Телефон: 8 (38358) 23-199, gipertfaust@gmail.com

АНКЕТА инвестиционной площадки № 117

География земельного участка/площадки

Место расположения (адрес)	Новосибирская область, Купинский район, г.Купино, метеорологическая станция, аэровокзал «Купино»
Численность населенного пункта (человек)	28316
Площадь (га)	10000 кв.м
Удаленность от ближайшей грузовой железнодорожной станции (название), км	Станция Купино (находятся в границах одного поселения)
Удаленность от ближайшего аэропорта (название), км	г.Омск, аэропорт «Омск центральный», 300 км
Близлежащие объекты (жилая застройка, промышленные и сельскохозяйственные предприятия с указанием их специализации)	Объекты гражданского назначения

Основные характеристики земельного участка/площадки

Кадастровый номер (при наличии)	54:15:010502:1
Форма собственности	муниципальная
Категория земель	Земли населенных пунктов
Возможное использование участка, площадки, объекта	Сельхоз промышленность
Предложения по использованию участка, площадки, объекта	Производственные объекты
Наличие на участке (площадке) объектов (зданий, сооружений и пр., их состояние, площадь, потенциально возможное использование и прочие характеристики)	Отсутствуют
Глубина залегания грунтовых вод (м)	н/д-

Обеспеченность земельного участка/площадки инженерной и транспортной инфраструктурой

Вид инфраструктуры	Предварительное техническое условие (максимальные объемы ресурсов, виды и т.д.)
Водоснабжение	Подключение к проходящему водопроводу
Канализация сточных вод	нет
Электроснабжение	нет
Теплоснабжение	нет
Газоснабжение	нет
Подъездные пути, их характеристика (примыкание к участку, расстояние до автомобильной дороги федерального/регионального/местного значения)	Удаленность от ближайшей автомагистрали менее 1 км от автомобильной дороги по направлению д.Михайловка, д. Чаинка, д. Сибирский.

Контактная информация**Собственник земельного участка/ площадки**

Наименование, юридический адрес	Администрация города Купино Адрес: Новосибирская область, г.Купино, улица Р. Люксембург, 6 Инвестиционный уполномоченный: Мартынов В.В. тел. 8 (38358) 23-867
Контактное лицо, Ф.И.О. и должность руководителя, телефон, факс, , e-mail	Дятлов Федор Александрович, Ведущий специалист Телефон: 8 (38358) 23-135 gipertfaust@gmail.com

География земельного участка/площадки

Место расположения (адрес)	Новосибирская область, р-н Купинский, район озера "Галютино"
Численность населенного пункта (человек)	28863
Площадь (га)	158 694 кв. м
Удаленность от ближайшей грузовой железнодорожной станции (название), км	Станция Купино (находятся в границах одного поселения)
Удаленность от ближайшего аэропорта (название), км	г.Омск, аэропорт «Омск центральный», 300 км
Близлежащие объекты (жилая застройка, промышленные и сельскохозяйственные предприятия с указанием их специализации)	Гаражные объекты ИП.

Основные характеристики земельного участка/площадки

Кадастровый номер (при наличии)	54:15:011701:18
Форма собственности	муниципальная
Категория земель	Земли населенных пунктов
Возможное использование участка, площадки, объекта	Малоэтажная застройка
Предложения по использованию участка, площадки, объекта	Производственные объекты
Наличие на участке (площадке) объектов (зданий, сооружений и пр., их состояние, площадь, потенциально возможное использование и прочие характеристики)	Отсутствуют
Глубина залегания грунтовых вод (м)	-

Обеспеченность земельного участка/площадки инженерной и транспортной инфраструктурой

Вид инфраструктуры	Предварительное техническое условие (максимальные объемы ресурсов, виды и т.д.)
Водоснабжение	Подключение к проходящему водопроводу
Канализация сточных вод	нет
Электроснабжение	нет
Теплоснабжение	нет
Газоснабжение	нет
Подъездные пути, их характеристика (примыкание к участку, расстояние до автомобильной дороги федерального/регионального/местного значения)	Удаленность от ближайшей автомагистрали менее 1 км от автомобильной дороги по направлению д.Зятьковка, д.Киргинцево, д.Камышино.

Контактная информация

Собственник земельного участка/ площадки

Наименование, юридический адрес	Администрация города Купино Адрес: Новосибирская область, г.Купино, улица Р. Люксембург, 6 Инвестиционный уполномоченный: Мартынов В.В. тел. 8 (38358) 23-867
Контактное лицо, Ф.И.О. и должность руководителя, телефон, факс, , e-mail	Дятлов Федор Александрович, Ведущий специалист Телефон: 8 (38358) 23-135 gipertfaust@gmail.com

АНКЕТА инвестиционной площадки № 217

Предложение в сфере развития отдыха,	отдых, рыбалка, оздоровление
--------------------------------------	------------------------------

оздоровления, туризма	
Наличие природных и рекреационных достопримечательностей	оз.Яркуль, оз.Чаны
Наличие лечебных факторов	Соленое озеро
Наличие культурно-исторических объектов	городища на островах
Наличие близлежащего населенного пункта	С.Яркуль
Численность населенного пункта (человек)	836
Площадь (га) или размеры (кв.м) инвестиционной площадки	28,98 га
	1, 02 га
Удаленность от близлежащей ж/д станции	45 км
Приблизительное оценка туристического потока (с мая по сентябрь/с октября по апрель)	-
Расстояние до автомобильной дороги федерального/регионального/местного значения	35/5/0,5 км
Близлежащие объекты (жилая застройка, промышленные и сельскохозяйственные предприятия с указанием их специализации)	0,3 км жилая застройка 0.7 км Рыбокомбинат
Кадастровый номер инвестиционной площадки (при наличии)	54:15:025805:390
	54:15:025805:389
Межевание земельного участка (проведено или нет)	да
Категория земель (земли поселения и т.д.)	сельскохозяйственного назначения
Наличие на инвестиционной площадке построек/ограждений (зданий, сооружений, их состояние, возможное использование и др. характеристики)	отсутствует
Наличие водоснабжения	нет
Наличие канализации	нет
Наличие теплоснабжения	нет
Наличие газоснабжения	нет
Дополнительная информация	

Контактная информация

Собственник инвестиционной площадки	
Наименование, юридический адрес	Администрация Яркульского сельсовета, 632743, Новосибирская область, Купинский район, с. Яркуль, ул. Советская,43
Контактное лицо, телефон, факс, e-mail	Глава МО Гудыма Сергей Евгеньевич, 8(38358) 43-346, yarkulsk@mail.ru

АНКЕТА инвестиционной площадки № 234

География земельного участка/площадки

Место расположения (адрес)	НСО Купинский район МО Новоключевского с/с (в 1,5 км северо-западнее с.Новоключи)
Численность населенного пункта (человек)	799
Площадь (га)	7,5704
Удаленность от ближайшей грузовой железнодорожной станции (название), км	50
Удаленность от ближайшего аэропорта (название), км	410
Близлежащие объекты (жилая застройка, промышленные и сельскохозяйственные предприятия с указанием их специализации)	1500м на северо-запад от с.Новоключи

Основные характеристики земельного участка/площадки

Кадастровый номер (при наличии)	54:15:025814:640
Форма собственности	муниципальная
Категория земель	особо охраняемые территории
Возможное использование участка, площадки, объекта	размещение и эксплуатация временных сооружений-объектов рекреационного и лечебно-оздоровительного назначения
Предложения по использованию участка, площадки, объекта	Туризм, оздоровление, лечение
Наличие на участке (площадке) объектов (зданий, сооружений и пр., их состояние, площадь, потенциально возможное использование и прочие характеристики)	нет
Глубина залегания грунтовых вод (м)	-

Обеспеченность земельного участка/площадки инженерной и транспортной инфраструктурой

Вид инфраструктуры	Предварительное техническое условие (максимальные объемы ресурсов, виды и т.д.)
Водоснабжение	скважина
Канализация сточных вод	нет
Электроснабжение	есть возможность подключения
Теплоснабжение	нет
Газоснабжение	нет
Подъездные пути, их характеристика (примыкание к участку, расстояние до автомобильной дороги федерального/регионального/местного значения)	300м

Контактная информация

Собственник земельного участка/ площадки	
Наименование, юридический адрес	Администрация Новоключевского сельсовета Купинского района, 632763 НСО Купинский район, с.Новоключи, ул.Школьная,6
Контактное лицо, Ф.И.О. и должность руководителя, телефон, факс, e-mail	Глава Новоключевского сельсовета, Лымарь М.В. 27-438 novokup@ngs.ru

АНКЕТА инвестиционной площадки № 235

География земельного участка/площадки

Место расположения (адрес)	Новосибирская область Купинский район Ленинский сельсовет озеро Барбаши
Численность населенного пункта (человек)	нет
Площадь (га)	Площадь возможного расположения пляжа 30 га., площадь озера 640 га
Удаленность от ближайшей грузовой железнодорожной станции (название), км	станция Купино 25 км
Удаленность от ближайшего аэропорта (название), км	Аэропорт Омск 300 км, Толмачево 450 км
Близлежащие объекты (жилая застройка, промышленные и сельскохозяйственные предприятия с указанием их специализации)	Населенный пункт 142 км и село Зятьковка ИП КФХ Петраков В.А. выращивание зерновых культур и животноводство

Основные характеристики земельного участка/площадки

Кадастровый номер (при наличии)	отсутствует
Форма собственности	Муниципальная
Категория земель	Земли сельхозназначения
Возможное использование участка, площадки, объекта	размещение и эксплуатация временных сооружений-объектов рекреационного и лечебно-оздоровительного назначения
Предложения по использованию участка, площадки, объекта	Туризм, оздоровление, лечение
Наличие на участке (площадке) объектов (зданий, сооружений и пр., их состояние, площадь, потенциально возможное использование и прочие характеристики)	нет
Глубина залегания грунтовых вод (м)	информация отсутствует

Обеспеченность земельного участка/площадки инженерной и транспортной инфраструктурой

Вид инфраструктуры	Предварительное техническое условие (максимальные объемы ресурсов, виды и т.д.)
Водоснабжение	нет
Канализация сточных вод	нет
Электроснабжение	Существует возможность подключения от линии электропередач обеспечивающую железную дорогу
Теплоснабжение	нет
Газоснабжение	нет
Подъездные пути, их характеристика (примыкание к участку, расстояние до автомобильной дороги федерального/регионального/местного значения)	Грунтовая дорога до дороги Федерального значения Омск-Новосибирск находится на расстоянии 5 км., до дороги местного значения Купино-Зятьковка 11 км

Контактная информация

Собственник земельного участка/ площадки

Наименование, юридический адрес	Земли сельхозназначения расположенные на территории Ленинского сельсовета
Контактное лицо, Ф.И.О. и должность руководителя, телефон, факс, e-mail	Парачь Андрей Михайлович Глава Ленинского сельсовета Купинского района Новосибирской области тел:8(383)5847134 e-mail lenkup2007@rambler.ru

АНКЕТА инвестиционной площадки № 236

География земельного участка/площадки

Место расположения (адрес)	НСО Купинский район с.Новоключи ул.
----------------------------	-------------------------------------

	Восточная д.3
Численность населенного пункта (человек)	799
Площадь (кв.м)	306,5
Удаленность от ближайшей грузовой железнодорожной станции (название), км	Купино, 50 км
Удаленность от ближайшего аэропорта (название), км	Омск центральный -300 км Толмачево – 450 км
Близлежащие объекты (жилая застройка, промышленные и сельскохозяйственные предприятия с указанием их специализации)	Жилая застройка- село Новоключи

Основные характеристики земельного участка/площадки

Кадастровый номер (при наличии)	54:15:023402:242
Форма собственности	Муниципальная
Категория земель	-
Возможное использование участка, площадки, объекта	Отдых, лечебно-оздоровительного назначения, общепит и пр.
Предложения по использованию участка, площадки, объекта	Туризм, оздоровление, лечение и пр.
Наличие на участке (площадке) объектов (зданий, сооружений и пр., их состояние, площадь, потенциально возможное использование и прочие характеристики)	Нежилое помещение, этажность-1
Глубина залегания грунтовых вод (м)	-

Обеспеченность земельного участка/площадки инженерной и транспортной инфраструктурой

Вид инфраструктуры	Предварительное техническое условие (максимальные объемы ресурсов, виды и т.д.)
Водоснабжение	Есть скважина
Канализация сточных вод	местная
Электроснабжение	да
Теплоснабжение	электрокотел
Газоснабжение	нет
Подъездные пути, их характеристика (примыкание к участку, расстояние до автомобильной дороги федерального/регионального/местного значения)	имеются

Контактная информация

Собственник земельного участка/ площадки	
Наименование, юридический адрес	Администрация Купинского района НСО г.Купино ул. Советов,85
Контактное лицо, Ф.И.О. и должность руководителя, телефон, факс, e-mail	Ивохина Инна Сергеевна Заместитель начальника управления сельского хозяйства, имущества, земельных отношений и охраны окружающей среды Телефон – 8-383-58-23-355

АНКЕТА инвестиционной площадки № 237

География земельного участка/площадки

Место расположения (адрес)	НСО г.Купино ул. Элеваторская, 62
----------------------------	-----------------------------------

Численность населенного пункта (человек)	28863
Площадь (кв.м)	2011,7
Удаленность от ближайшей грузовой железнодорожной станции (название), км	Ст. Купино (находится в границах одного поселения)
Удаленность от ближайшего аэропорта (название), км	Омск Центральный -300 км Толмачево – 500 км
Близлежащие объекты (жилая застройка, промышленные и сельскохозяйственные предприятия с указанием их специализации)	Жилая застройка, детский сад, молочный комбинат «Купинский»

Основные характеристики земельного участка/площадки

Кадастровый номер (при наличии)	54-15-16/001/2008-875
Форма собственности	частная
Категория земель	-
Возможное использование участка, площадки, объекта	-
Предложения по использованию участка, площадки, объекта	Торговля, жилая застройка, производство и т.д
Наличие на участке (площадке) объектов (зданий, сооружений и пр., их состояние, площадь, потенциально возможное использование и прочие характеристики)	Нежилое здание этажность -2
Глубина залегания грунтовых вод (м)	-

Обеспеченность земельного участка/площадки инженерной и транспортной инфраструктурой

Вид инфраструктуры	Предварительное техническое условие (максимальные объемы ресурсов, виды и т.д.)
Водоснабжение	Холодная вода
Канализация сточных вод	да
Электроснабжение	да
Теплоснабжение	Котел, есть возможность подключения к центральному отоплению
Газоснабжение	нет
Подъездные пути, их характеристика (примыкание к участку, расстояние до автомобильной дороги федерального/регионального/местного значения)	имеются

Контактная информация

Собственник земельного участка/ площадки	
Наименование, юридический адрес	Салатей Александр Станиславович
Контактное лицо, Ф.И.О. и должность руководителя, телефон, факс, e-mail	Лаптева Татьяна Александровна 8-913-740-71-80 8-905-931-51-50

АНКЕТА инвестиционной площадки № 252

География земельного участка/площадки

Место расположения (адрес)	НСО, КУПИНСКИЙ РАЙОН, МО СТЕКЛЯНСКОГО СЕЛЬСОВЕТА
Численность населенного пункта (человек)	997

Площадь (га)	20
Удаленность от ближайшей грузовой железнодорожной станции (название), км	8 км., ст. Купино
Удаленность от ближайшего аэропорта (название), км	г.Омск, аэропорт «Омск центральный», 300 км
Близлежащие объекты (жилая застройка, промышленные и сельскохозяйственные предприятия с указанием их специализации)	г. Купино

Основные характеристики земельного участка/площадки

Кадастровый номер (при наличии)	не присвоен
Форма собственности	муниципальная
Категория земель	земли сельхозназначения
Возможное использование участка, площадки, объекта	агропромышленное производство
Предложения по использованию участка, площадки, объекта	-
Наличие на участке (площадке) объектов (зданий, сооружений и пр., их состояние, площадь, потенциально возможное использование и прочие характеристики)	отсутствуют(территория бывшего плодопитомника)
Глубина залегания грунтовых вод (м)	-

Обеспеченность земельного участка/площадки инженерной и транспортной инфраструктурой

Вид инфраструктуры	Предварительное техническое условие (максимальные объемы ресурсов, виды и т.д.)
Водоснабжение	Подключение к проходящему водопроводу
Канализация сточных вод	нет
Электроснабжение	нет
Теплоснабжение	нет
Газоснабжение	район не газифицирован
Подъездные пути, их характеристика (примыкание к участку, расстояние до автомобильной дороги федерального/регионального/местного значения)	дорога с щебеночным покрытием

Контактная информация

Собственник земельного участка/ площадки	
Наименование, юридический адрес	Администрация Стеклянского сельсовета Купинского района НСО
Контактное лицо, Ф.И.О. и должность руководителя, телефон, факс, , e-mail	Глава Стеклянского сельсовета – Сасина Елена Викторовна 8-383-58-45-322

АНКЕТА инвестиционной площадки № 253

География земельного участка/площадки

Место расположения (адрес)	НСО Купинский район МО Копкульского сельсовета
Численность населенного пункта (человек)	930

Площадь, тыс.га	27,0
Удаленность от ближайшей грузовой железнодорожной станции (название), км	23
Удаленность от ближайшего аэропорта (название), км	410
Близлежащие объекты (жилая застройка, промышленные и сельскохозяйственные предприятия с указанием их специализации)	

Основные характеристики земельного участка/площадки

Кадастровый номер (при наличии)	54:15:022901:172
Форма собственности	Муниципальная, коллективно-долевая
Категория земель	Сельскохозяйственного назначения
Возможное использование участка, площадки, объекта	размещение и эксплуатация временных сооружений
Предложения по использованию участка, площадки, объекта	-
Наличие на участке (площадке) объектов (зданий, сооружений и пр., их состояние, площадь, потенциально возможное использование и прочие характеристики)	нет
Глубина залегания грунтовых вод (м)	-

Обеспеченность земельного участка/площадки инженерной и транспортной инфраструктурой

Вид инфраструктуры	Предварительное техническое условие (максимальные объемы ресурсов, виды и т.д.)
Водоснабжение	подключено
Канализация сточных вод	нет
Электроснабжение	подключено
Теплоснабжение	нет
Газоснабжение	Район не газифицирован
Подъездные пути, их характеристика (примыкание к участку, расстояние до автомобильной дороги федерального/регионального/местного значения)	300м

Контактная информация

Собственник земельного участка/ площадки	
Наименование, юридический адрес	Администрация Купинского района 632735 Новосибирская область Купинский район, г.Купино, л.Советов, 85
Контактное лицо, Ф.И.О. и должность руководителя, телефон, факс, e-mail	Первый заместитель главы Купинского района Воличенко А.А. 8-383-58-83-843 Начальник управления сельского хозяйства Зеленин С.Г. 8-383-58-23-064

Выписка из схемы территориального планирования:

«Схема территориального планирования Купинского района Новосибирской области» утверждена решением сессии Совета Депутатов Купинского района Новосибирской области второго созыва 14.06.2011г.

Ознакомиться с материалами можно по адресу: Новосибирская область, г.Купино, ул. Советов, 85 (Администрация Купинского района) или на сайте Купинского района kupino.nso.ru/page/2175

8.7. Нормативные правовые акты, регулирующие инвестиционную деятельность на муниципальном уровне.

Наименование акта	Реквизиты	Информация об основных положениях
Постановление администрации Купинского района Новосибирской области «Об утверждении Положения об инвестиционном уполномоченном в Купинском районе Новосибирской области»	от 03.04.2012г. № 318	Утверждено Положение об инвестиционном уполномоченном в Купинском районе Новосибирской области.
Постановление администрации Купинского района Новосибирской области «О создании инвестиционного совета Купинского района»	от 20.09.2012 г. № 873	Утверждено Положение об инвестиционном совете Купинского района
«Об утверждении приоритетных направлений инвестиционной деятельности на территории Купинского района Новосибирской области»	от 01.10.2012 г. № 901	Утверждены перспективные направления инвестиционной деятельности на территории Купинского района Новосибирской области
Постановление администрации Купинского района Новосибирской области «О муниципальной поддержке инвестиционной деятельности на территории Купинского района Новосибирской области»	от 12.10.2012 г. № 942	Утверждено Положение о муниципальной поддержке инвестиционной деятельности на территории Купинского района Новосибирской области
Постановление администрации Купинского района Новосибирской области «О порядке проведения экспертизы инвестиционных проектов и их отбора для предоставления муниципальной поддержки на территории Купинского района»	от 12.10.2012 г. № 943	Утвержден Порядок проведения экспертизы инвестиционных проектов и их отбора для предоставления муниципальной поддержки на территории Купинского района
Постановление администрации Купинского района Новосибирской области «Об утверждении долгосрочной целевой программы «Поддержка инвестиционной деятельности на территории Купинского района Новосибирской области на 2013 – 2017 годы»	от 03.12.2012 г. № 1079	Утверждена долгосрочная целевая программа «Поддержка инвестиционной деятельности на территории Купинского района Новосибирской области на 2013 – 2017 годы»
Постановление администрации Купинского района Новосибирской области «Об утверждении муниципальной программы «Развитие субъектов малого и среднего предпринимательства в Купинском районе на 2014-2018 гг.»	от 10.09.2013 г. № 761	Утверждена муниципальная программа «Развитие субъектов малого и среднего предпринимательства в Купинском районе на 2014-2018 гг.»
Постановление администрации Купинского района Новосибирской области «Об утверждении Порядка оказания финансовой поддержки субъектам малого и среднего предпринимательства Купинского района»	От 29.11.2013г. № 1048/1	Утвержден прилагаемый Порядок оказания финансовой поддержки субъектам малого и среднего предпринимательства Купинского района.
Постановление администрации Купинского района Новосибирской области «Об утверждении плана проведения экспертизы муниципальных нормативных правовых актов администрации Купинского района, затрагивающих вопросы осуществления	от 09.06.2016 г. № 309	Утвержден план проведения экспертизы муниципальных нормативных правовых актов администрации Купинского района, затрагивающих вопросы осуществления предпринимательской и

предпринимательской и инвестиционной деятельности на 2016 год.»		инвестиционной деятельности на 2016 год.
Постановление администрации Купинского района Новосибирской области «Об утверждении формы уведомления о проведении публичных консультаций, опросного листа и заключения по результатам публичных консультаций»	от 24.03.2017 г. № 291	Утверждены формы уведомления о проведении публичных консультаций, опросного листа и заключения по результатам публичных консультаций
Постановление администрации Купинского района Новосибирской области «Об утверждении Порядка рассмотрения разногласий по результатам экспертизы муниципальных нормативных актов Купинского района Новосибирской области, затрагивающих вопросы предпринимательской и инвестиционной деятельности»	от 24.04.2017 г. № 423	Утвержден Порядок рассмотрения разногласий по результатам экспертизы муниципальных нормативных актов Купинского района Новосибирской области, затрагивающих вопросы осуществления предпринимательской и инвестиционной деятельности
Постановление администрации Купинского района «О внесении изменений в Порядок оказания финансовой поддержки субъектам малого и среднего предпринимательства Купинского района»	от 11.05.2017г. № 468	Внесены в Порядок оказания финансовой поддержки субъектам малого и среднего предпринимательства Купинского района, утвержденный постановлением администрации Купинского района от 29.11.2013 № 1048/1 изменения.
Решение 15 сессии Совета депутатов Купинского района Новосибирской области третьего созыва «О проведении оценки регулирующего воздействия проектов муниципальных нормативных правовых актов, устанавливающих новые или изменяющих ранее предусмотренные муниципальными нормативными правовыми актами обязанности для субъектов предпринимательской и инвестиционной деятельности, и экспертизы муниципальных нормативных правовых актов, затрагивающих вопросы осуществления предпринимательской и инвестиционной деятельности»	от 13.06.2017 г. № 119	1. Утвержден Порядок проведения оценки регулирующего воздействия проектов муниципальных нормативных правовых актов Купинского района Новосибирской области, 2. Утвержден Порядок проведения экспертизы муниципальных нормативных правовых актов Купинского района Новосибирской области, затрагивающих вопросы осуществления предпринимательской и инвестиционной деятельности
Постановление администрации Купинского района Новосибирской области «О внедрении муниципального инвестиционного стандарта Новосибирской области на территории Купинского района Новосибирской области»	от 17.02.2017 № 137	1. Утверждены Состав рабочей группы и Положение о рабочей группе по внедрению муниципального инвестиционного стандарта Новосибирской области на территории Купинского района Новосибирской области. 2. Утверждены Состав экспертной группы и Положение об экспертной группе по проведению общественной экспертизы результатов внедрения требований муниципального инвестиционного стандарта

		Новосибирской области на территории Купинского района Новосибирской области
Постановление администрации Купинского района Новосибирской области «Об утверждении плана мероприятий по внедрению на территории Купинского района муниципального инвестиционного стандарта Новосибирской области»	от 21.02.2017 г. № 153	Утвержден план мероприятий по внедрению на территории Купинского района муниципального инвестиционного стандарта Новосибирской области
Постановление администрации Купинского района Новосибирской области «Об утверждении порядка работы с обращениями инвесторов на территории Купинского района Новосибирской области»	от 29.06.2017 г. № 657	Утвержден Порядок работы с обращениями инвесторов на территории Купинского района Новосибирской области
Постановление администрации Купинского района Новосибирской области «О создании Общественного совета по улучшению инвестиционного климата и развитию предпринимательства при Главе Купинского района Новосибирской области»	от 07.08.2017 г. № 763	1. Утвержден Состав Общественного совета. 2. Утверждено положение об Общественном совете по улучшению инвестиционного климата и развитию предпринимательства при главе Купинского района Новосибирской области.
Постановление администрации Купинского района Новосибирской области «Об утверждении Плана заседаний Общественного совета по улучшению инвестиционного климата и развитию предпринимательства при Главе Купинского района Новосибирской области»	от 08.08.2017 г. № 766	Утвержден План заседаний Общественного совета по улучшению инвестиционного климата и развитию предпринимательства при Главе Купинского района Новосибирской области на 2017 год.
Постановление администрации Купинского района Новосибирской области «Об утверждении Порядка и критериев отбора и размещения резидентов (инвесторов) в Купинском районе Новосибирской области»	от 13.11.2017 г. № 1087	Утвержден Порядок и критерии отбора и размещения резидентов (инвесторов) в Купинском районе Новосибирской области
Постановление администрации Купинского района Новосибирской области «Об утверждении плана мероприятий («Дорожной карты») по созданию инвестиционных площадок на территории Купинского района Новосибирской области»	От 13.11.2017 г. № 1089	Утвержден план мероприятий («Дорожной карты») по созданию инвестиционных площадок на территории Купинского района Новосибирской области
Постановление администрации Купинского района Новосибирской области «О внесении изменений в постановление администрации Купинского района Новосибирской области от 07.08.2017 №763 «О создании Общественного совета по улучшению инвестиционного климата и развитию предпринимательства при Главе Купинского района Новосибирской области»	от 10.07.2018 № 508	Внесены изменения в состав Общественного совета по улучшению инвестиционного климата и развитию предпринимательства при Главе Купинского района Новосибирской области» в связи с кадровыми изменениями
Постановление администрации Купинского района Новосибирской области «Об утверждении муниципальной программы «Развитие субъектов малого и среднего предпринимательства в Купинском районе Новосибирской области на 2019-2023 г.г.»	от 10.09.2018 № 692	Поддержка малого и среднего предпринимательства, инвестиции в развитие района
Распоряжение «О выделении средств»	от 12.12.2018	Оказание финансовой поддержки малому и среднему бизнесу

	№ 701-р	
Решение двадцать седьмой сессии Совета депутатов Купинского района Новосибирской области третьего созыва «Об утверждении стратегии социально-экономического развития Купинского района Новосибирской области до 2025 года»	от 18.12.2018 № 214	Развитие Купинского района Новосибирской области, улучшение инвестиционного климата.
Постановление администрации Купинского района Новосибирской области «Об утверждении плана мероприятий по развитию конкуренции в интересах потребителей товаров и услуг на территории Купинского района Новосибирской области до 2022 года»	№ 773 от 26.09.2019	Утвержден план мероприятий по развитию конкуренции
Распоряжение «О выделении средств»	№ 381-р 26.07.2019	Поддержка малого и среднего предпринимательства
Решения сессии Совета депутатов Купинского района Новосибирской области «О внесении изменений в решение Совета депутатов от 18.12.2018 № 214 «Об утверждении стратегии социально-экономического развития Купинского района Новосибирской области до 2025 года»	№ 263 от 08.10.2019	Дополнен раздел «Анализ связи и развитие информационного общества»
Постановление администрации Купинского района Новосибирской области «О прогнозе социально-экономического развития Купинского района Новосибирской области до 2020 год и плановый период 2021 и 2022 годов»	№ 920 от 14.11.2019	Утвержден прогноз социально-экономического развития Купинского района Новосибирской области до 2020год и плановый период 2021 и 2022 годов
Постановление администрации Купинского района Новосибирской области «Об утверждении плана проведения экспертизы муниципальных нормативных правовых актов администрации Купинского района Новосибирской области, затрагивающих вопросы осуществления предпринимательской и инвестиционной деятельности на 2020 год»	№ 1032 от 17.12. 2019	Утвержден план проведения экспертизы муниципальных нормативных правовых актов
Распоряжение «Об организации в администрации Купинского района Новосибирской области системы внутреннего обеспечения соответствия требованиям антимонопольного законодательства (антимонопольного комплаенса)»	№ 576-р от 30.10. 2019	Утверждено Положение об организации в администрации Купинского района Новосибирской области системы внутреннего обеспечения соответствия требованиям антимонопольного законодательства

8.8. Взаимодействие с инвесторами.

Схема взаимодействия с инвесторами в Купинском районе



8.9. История успеха реализации инвестиционных проектов на территории Купинского района

Крупные вложения в модернизацию производства произвел ООО «ВРК «Купино» - окончен капитальный ремонт сборочного цеха, выполняются работы по путевому развитию и строительству окрасочного комплекса, по устройству вентиляции производственных цехов. Полным ходом идет модернизация технологического оборудования. При финансовой поддержке ООО «Вагоноремонтная компания «Купино» завершено оборудование профильного класса для подготовки слесарей по ремонту подвижного состава в Купинском межрайонном аграрном лицее.

Большую роль в своевременном проведении сельскохозяйственных работ играет модернизация основных фондов и сельскохозяйственной техники. В текущем году сельхозпредприятиями всех форм собственности приобретено 163 единицы техники и оборудования на общую сумму 712 млн. рублей. Всего за период действия программы «О техническом переоснащении сельскохозяйственной техники» хозяйствами закуплено 1606 единиц техники и оборудования на общую сумму 2 млрд. 822 млн. рублей. В ООО «Медяковское» построен зерноочистительный – сушильный комплекс на сумму 15 млн. рублей.

19 сентября 2019 года в городе Новосибирск на международном форуме технологического развития «Технопром-2019» Администрация Новосибирской области

и ООО «Трансхимэкспорт» заключили соглашение о сотрудничестве в целях реализации на территории области проекта модернизации производственного комплекса АО «Купинский Элеватор», включая строительство маслоэкстракционного завода и ввод в эксплуатацию ёмкостей для хранения сельскохозяйственных культур. Документ подписали Губернатор Новосибирской области Андрей Травников и Генеральный директор ООО «Трансхимэкспорт» Алексей Воротников. Реализация инвестиционного проекта Трансхимэкспорт по модернизации Купинского элеватора и строительству маслоэкстракционного завода позволит обеспечить наличие достаточных производственных мощностей по переработке масличных в регионе и возможность стабильного сбыта продукции для фермерских хозяйств, заинтересованных в развитии. Ориентировочная стоимость проекта - более 2 млрд. рублей.

9. Контактная информация

Инвестиционный уполномоченный по Купинскому району Новосибирской области		
Ф.И.О.	Должность	Контактная информация (адрес, телефон рабочий/сотовый, e-mail)
Воличенко Алексей Алексеевич	Первый заместитель главы администрации Купинского района Новосибирской области	632735, Новосибирская область, г.Купино, ул. Советов,85, (38358) 23 - 843, voli-aleksej@yandex.ru

